

Учреждения  
«Зональный государственный архив в г. Мозырь»



«ЖИТКОВИЧИ» —  
МАРШРУТ  
ПОСТРОЕН...»





В высоком небе, кажется, под самым солнцем кружат аисты.  
Под их свободными крыльями – ржаные поля, белые крыши домов, на них  
родные гнезда... Под крыльями аистов – Полесье.

Житковщина – край в глубине Полесья, обвитый реками, убаюканный  
волнами озёр. У каждой местности свой ландшафт, своя биография,  
неповторимая и самобытная. Разве можно не любить этот синеватый  
край и не восхищаться им?..



Точное время основания селения Житковичи ни знает никто, во всяком случае, на данный момент установить это не представляется возможным.

Первое письменное упоминание о Житковичах относится к периоду Великого княжества Литовского и датируется в документах Метрики Литовской 1500 годом как поместье Жидковичи Новогрудского воеводства.



1500 г. октября 10. Вильно

*"Приговор" (решение) великого князя Александра и паны-рады по тяжбе между паном Войцехом Кучуковичем и князем Семеном Михайловичем Слуцким о поместье Жидковичи.*

*Самъ Александръ.*

*Смотрели есмо того дела с паны-радаю нашою.*

*Стояли перед нами очевисто въ праве маршалокъ нашъ, наместникъ волковыйский, панъ Войтехъ Кучуковичъ со княземъ Семеномъ Михайловичомъ Слуцкимъ. Жаловал нам на князя Семена, што ж отец его, князь Михайло, отнял въ его отца, въ пана Яна Кучуковича, именье его отчинъное и дединное на имя Жидковичи. И в тот часъ, какъ отец его, пан Янъ, ездил до Чехъ, и того отец и он самъ вспоминаний был ажъ, и до тых часовъ и о том не молчал...*


НГАБ КМФ-18. Воп.1, спр.6. а. 300-301





В этом судебном решении, рассматривается дело Войцеха Кучуковича, который подал жалобу Великому князю Александру на князя Семена Глуцкого и доказывает, что последний отнял у отца Войцеха Кучуковича, Яна Кучуковича, поместье Жидковичи. В свою очередь Семен Глуцкий доказывает суду, что Ян Кучукович никогда ни обладал поместьем. Оскорбленный таким образом Кучукович предъявляет свидетельства 22 бояр, которые под присягой подтвердили, что Ян Кучукович действительно обладал поместьем и крестьяне платили ему дань. Решение Великого князя было однозначным: присудить поместье Жидковичи в вечное пользование Войцеху Кучуковичу и его чадам, наследникам, а князю Глуцкому запрещалось даже ступить на территорию поместья...

Вот такое значительное судебное событие и легло в основу летоисчисления истории современного города Житковичи



# ДО СИХ ПОР НЕТ И ЄДИНСТВЕННОЙ ТОЧКИ ЗРЄННЯ О ПРОИСХОЖДЕНИИ НАЗВАНИЯ «ЖИТКОВИЧИ»...



→ Гомельский ученый Я. Роголев утверждал, что название возникло от коллективного прозвища всех жителей поселения - «Житковичи». Данное прозвище со временем превратилось в название места проживания этих людей.

Он считал, что в основе обобщенного обозначения населения лежит имя или прозвище человека Жытко (такое прозвище встречается в русских письменных источниках с XV столетия, а в белорусских - с XVI столетия). Вывод: коллективное прозвище, превратившееся в название места поселения, могло указывать на зависимых от владельца людей.

→ Многим исследователям видется определенная связь названия города Житковичи с большим водным объектом Полесья - озером Червоное (так называется озеро с 1932 года). За свою историю оно называлось, как известно, Князь-озером и Жит-озером или Жид-озером.

От озера к реке Припять протекала речка Жидковка. И именно от Жид-озера могло пойти название Жидковки, а потом и Жидкович (Житкович). Неслучайно, на эти обстоятельства обратила внимание геральдическая служба республики, которая разработала накануне 500-летнего юбилея Житкович проект герба города - в основе которого "говорящее" название - серебряный пояс реки Житковки...

→ Есть мнение и другого порядка: это измененное старинное, финно-угорское по происхождению слов жуэд - «низменное место».

**МНОГИЕ СЕГОДНЯШНИЕ ЖИТЕЛИ ГОРОДА ЖИТКОВИЧИ ПРИДЕРЖИВАЮТСЯ СВОЕЙ ВЕРСИИ, ПРОСТОЙ И ПОНЯТНОЙ: В НАЗВАНИИ ЗАШИФРОВАННЫ СЛОВА ОДНОГО КОРНЯ - ЖИЗНЬ, РОЖЬ, ЖИТЬ...**



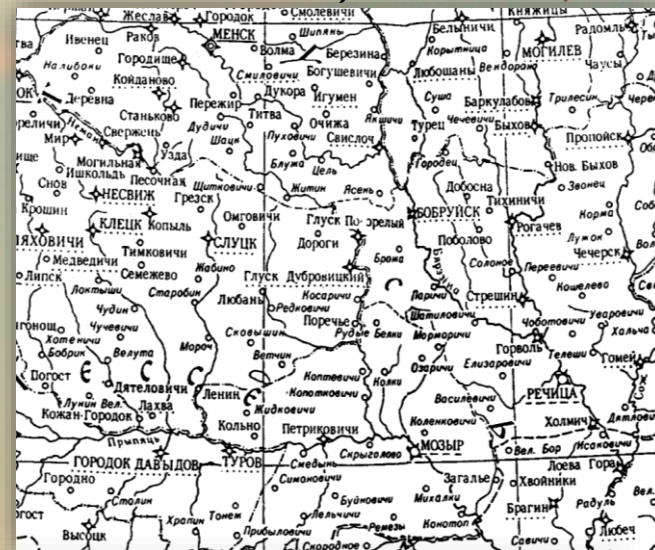


В середине XVI столетия Житковичи были нанесены на карту Великого княжества Литовского. Потом они упоминаются в архивных источниках за 1581 год как деревня Слуцкого княжества Новогрудского воеводства. В это время в Житковичах существовала церковь. Позже поместье и деревня вошли в состав Речи Посполитой.

После присоединения белорусских земель в XVIII веке (согласно второго раздела Речи Посполитой 1793 года) к Российской империи, Житковичи стали центром волости в Мозырском уезде Минской губернии.

В 80-х годах позапрошлого столетия стали интенсивно строиться железнодорожные дороги на Полесье.

В 1882-1886 годах вводиться линия Брест-Пинск-Лунинец-Гомель. Она имела военно-стратегическое значение, и в тоже время предназначалась для вывоза леса на Украину и экспорта товаров за границу через Прибалтику. В сентябре 1886 года была сдана в эксплуатацию железнодорожная линия Лунинец-Гомель и открыта станция Житковичи



Станция Житковичи.  
1886 г.



Основным промышленным предприятием в Житковичах на то время был лесазавод, который размещался на сегодняшней улице Комсомольской. На заводе работала 80 наемных рабочих. Предприятие принадлежало владельцу Берману.

Через некоторое время появилось отделение связи, были возведены паровая мельница, цех по изготовлению масла с льносеменами и другие мастерские.

В 1872 году в Житковичах открылась церковно-приходская школа, которая размещалась в общественном доме. В 1877 году - земское народное училище.

В декабре 1921 года в Житковичах открылась первая изба-читальня, работал фельдшерский пункт. Вскоре открылись две школы, клуб, Житковичская участковая больница. Работали лесопильный завод, маслобойня, 2 смолотоварни, несколько мельниц, много сапожников и портных.

17 июля 1924 года Житковичская волость была переименована в Житковичский район.

Указом Президиума Верховного Совета БССР от 27 сентября 1938 года Житковичи отнесены к поселениям городского типа







## МЯТКОВИЧСКИЙ РАЙОН

1. Симонен Николай Денисович Предрайисп. Мятковичи
2. Цюничук Людмила Михайловна Мятковичи
3. Шумский Валентий Андреевич Зав. ВЭС. Комазовичи
4. Ратчинский Михаил Андреевич Мятковичи
5. Примак Николай Дерновичи
6. Абрамович Антон Михайлович Секретарь Дяковичи
7. Пашкевич Осип Петрович Дел. зем. ст. Мятковичи
8. Соколовский Владимир Осипович Дел. об. кан. Мятковичи
9. Бенгуро Михаил Данилович Дел. воен. ст. Тонеч
10. Прищепенко Павел Сергеевич Дел. к. ст. Дерновичи
11. Бабьвич Михаил Панфилович Вухгалтер Мятковичи
12. Врегман Хань Натовна Регистратор Мятковичи
13. Сторож-курьер
14. Кучер
15. Машинистка

ЗГА Мозырь. Ф. 52. ОП. 1. Д. 19

43  
В Е Д О М О С Т Ь  
оличном составе и имущество  
райисполкомов Мозырского ок-  
руга.

43  
Мятковичскому району переходящего в архивы  
Мятковичской и Дяковичской волостей, при чем Дякович-  
ский Вика передает Слуцкому округу семейные списки  
и учетно-военные документы на отходящие туда насе-  
ленные пункты.

Мятковичский Райисполком принимает от Грабовского  
и Лясковичского Виков семейные списки и учетно-во-  
енские документы на отходящие к Мятковичскому району  
населенные пункты.

Дяковичский Вика передает Мятковичскому Райисполкому  
также лошадь с повозкою, упряжь и заготовленным  
фуражем.

*Исх. Кабинетскому*

**ПРОТОКОЛ**

Комиссия по внутреннему районированию Мозырского округа

Заседания 23, 26, 27, 28 и 29 мая и 2-го июля 1924 г.

**ПРЕДСЕДАТЕЛЬ:** Председатель Комиссии и.и.и. Предупоительный комиссар САВАЛТАС.

**Члены комиссии:** и.и.и. - заместитель, зав. штаб-отделением Мозырского района, Председатели трех Волжских полкомов Мозырского уезда и Софийской волости Софийского уезда.

В работе комиссии принимал участие Предупоительный комиссар САВАЛТАС при секретаре ЛАПОВСКОМ.

**1. Укрупнение сельсоветов и образование районов.**

**ПОСТАВЛЕНА:** Образовать в Мозырском округе 10 районов, а именно: Мозырский, Ларалиновский, Паровозный, Духовичский, Арпатковский, Дельвичский, Петриковский, Диковичский и Туровский.

№№	Именности	рас- тсия	рас- стояние	Перечень на- селенных пунк- тов в сельсо- вете	Ионы.	Работы на населен- ных пунк- тах	в какой волости принять наименова- ние
1	Именности	рас- стояние	рас- стояние	Перечень на- селенных пунк- тов в сельсо- вете	Ионы.	Работы на населен- ных пунк- тах	в какой волости принять наименова- ние

**9. АНТКОВИЧСКИЙ РАЙОН :**

Составить из волостей: Антковичской, части Демоничской, Ласкович и Грабовской.

Сельсоветы входящие в Антковичский район

И. Волости	№	Сельсоветы	Число жителей	Сельсоветы
Д. Волости	12.	83. Д. Волости	755	Антков.
		х. Замостье	199	Граб.
		х. Богдановка	24	Антков.
		х. Воробейки	29	1/2
		х. Турово	19	1/2
		х. Горюхице	27	1/2
		х. Шагибонька	28	1/2
		х. Дича	28	1/2
		х. Голья	30	1/2
		х. Корсковице	26	1/2
		х. Сетине	25	1/2
		х. Горюховице	24	1/2
		х. Волость Под- ельские	24	1/2
		х. Князи	11	1/2
		х. Подморозово	25	1/2
		х. Заташице	21	1/2
		х. Дельца	27	1/2
		х. Колом	29	1/2
		х. Дма	64	1/2
		х. Варовье	19	1/2
		х. Дядюли	71	1/2
		х. Горюхице	54	1/2
		х. Дельца	33	1/2
		х. Гилевская	16	1/2
		х. Населенка	43	1/2
		х. Мезиньки	58	1/2
		х. Тересень	38	1/2
		Итого	1846	1/2



**ЗГА Мозырь. Ф.52.0П.1.Д.19**

2. Демоничский район

Д. Демоничи. 20. II 19. Д. Демоничи. 1001

№	Сельсоветы	Число жителей	Сельсоветы
1	Д. Духовичи	665	Антковичск.
2	х. Дичинки	16	1/2
3	х. Новоселы	45	1/2
4	х. Стай	15	1/2
5	х. Турово	35	1/2
6	х. Демоничи	8	1/2
7	х. Демонь	8	1/2
8	х. Салуб	22	1/2
9	х. Берхи	20	1/2
10	х. Новина	19	1/2
11	х. Петрибице	8	1/2
12	х. Коросля	19	1/2
13	х. Демонь	11	1/2
14	х. Орловское гнездо	4	1/2
15	х. Борок	20	1/2
16	х. Завелицкий лес	74	1/2
17	х. Ускница	11	1/2
18	х. Богорубице	13	1/2
19	х. Мухоморы	17	1/2
20	х. Гараи	5	1/2
21	х. Бород	16	1/2
22	х. Плявня	13	1/2
23	х. Гретице	13	1/2
24	х. Демонича	19	1/2
25	х. Крапелевская	50	1/2
26	х. Завали-болото	49	1/2
27	х. Чья Рольва	16	1/2
28	х. Демоничский	35	1/2
29	х. Пойда-болото	33	1/2
30	х. Посто	33	1/2
31	х. Салуби	25	1/2
32	х. Демонича	23	1/2

х. Новин проезд	6	1/2
х. Мухоморы	15	1/2
х. Горюхице	49	1/2
х. Демоничский лес	6	1/2
х. Демоничский лес	23	1/2
х. Степановица	20	1/2
х. Кондратовица	15	1/2
х. Зимова	8	1/2
х. Подяне	13	1/2
х. Демоничское гнездо	11	1/2
х. Высокий остров	8	1/2
х. Столбича	8	1/2
х. Челюбице	4	1/2
х. Заречка	22	1/2
х. Демонича	4	1/2
х. Квол	2	1/2
х. Горюхица	19	1/2
х. Плужай Бор	11	1/2
х. Поддубенце	33	1/2
х. Волосков	6	1/2
х. Росои	8	1/2
х. Мухоморы	19	1/2
х. Старь	6	1/2
х. Головка	11	1/2
х. Подяне	11	1/2
х. Демонича	14	1/2
х. Демонича	9	1/2
х. Демонича	11	1/2
х. Демонича	34	1/2
х. Демонича	3	1/2
х. Демонича	6	1/2
х. Демонича	42	1/2
х. Демонича	8	1/2
х. Демонича	7	1/2
х. Демонича	75	1/2
х. Демонича	5	1/2
х. Демонича	6	1/2





В июле 1941 года Житковичи оккупировали немецко-фашистские захватчики. 17 июля группа пограничников 18 пограничного отряда под командованием командира кавалерийского эскадрона майора Головки П.В. вступила в неравный бой с немцами около деревни Забродье. В этом бою командир и около 40 пограничников погибли.



№ 4

20 декабря месяца 1944 года  
 Мои ниже подписавшиеся председатели Житковичской  
 районной чрезвычайной комиссии по установлению и рассле-  
 дованию злодеяний немецко-фашистских захватчиков и их  
 сообщников, Паломова Иван, Кузнецов, Иван, Вер-  
 таря районной чрезвычайной комиссии - Александрович,  
 Николай Владимирович, Хмельков Колешич, Гукель Вле-  
 димир Иванович, Андрусович Александр А., Ковале-  
 лов Степан Викторович в присутствии уполномочен-  
 ного Полесской областной чрезвычайной комиссии по уста-  
 новлению и расследованию злодеяний немецко-фашистских  
 захватчиков и их сообщников - Ступинского Николая Владимировича  
 всего шестеро, в связи с выше перечисленного состава,  
 произвели расследование на территории Житковичского  
 района Полесской области по установлению и расследованию  
 злодеяний немецко-фашистских захватчиков и их сообщников.  
 По всем расследованиям установлено:  
 За время оккупации фашистско-германскими захватчиками, тер-  
 риторию Житковичского района Полесской области, немцами  
 изверги и их сообщники, сразу приступили к массовому и  
 систематическому лишению граждан. Главным образом беззачетно  
 лишают детей и стариков, а также к массовому истреб-  
 лению еврейского населения. Так например:  
 Житковичский гор. поселковый совет, в июле месяце 1941  
 немцами изверги зашли на квартиру Фрола Тобяно-  
 вича, проживавший в деревне Житковичи по улице  
 Пролетарского дом №49 забрали его, как парторга  
 воевы на улицу и казнили его казнь стала изде-  
 вать резиновой палкой и прикладом по голове и  
 плечам, избили его до полусмерти, после чего с пире-  
 пета расстреляли. Жена Тобянов Мария Михайловна,  
 когда узнала со своим ребенком на руках своего мужа  
 и стала плакать, то немцы так же казнили издевая  
 резиновым палками всю семью.  
 В декабре месяце 1941 года немецко-фашистские захва-  
 тчики еврейское население в количестве 70 человек, среди  
 них были дети, женщины и старики, к деревне при-  
 готовившей яме и все эти граждане расстреляли.  
 Перед расстрелом немцы изверги всего еврейское на-  
 селение илимо специальное портняжное заведение в помеще-

облуживания для немцын солдат и их сообщников, после  
 окончания этой работы все расстреляли с удивком, как  
 правило они все одежду и обувь.  
 В феврале 1942 года гр-ну Гарбуз арестовали за то,  
 что ее муж ушел в партизанский отряд, сразу ее застав-  
 вили работать на кухне мандаринши. После она отпра-  
 вилась, ее подманили и повели на расстрел. Но пути ее  
 следовали ее все время избили, и когда Гарбуз замела,  
 что Советская Власть была, себя и буди, они сразу ее  
 из автомата расстреляли.  
 В феврале месяце 1942 года немецко-фашистские  
 изверги сожгли мирный граждан в количестве 50 человек  
 среди которых были грудные дети и все грудные дети  
 немцами изверги подстреливали вверг и на яму с  
 автоматов расстреляли.  
 Всего по Житковичскому гор. пос. Совету расстре-  
 льяно залучено и убито в немецкие рабство, граждан  
 СССР - 289 человек.  
 В Житковичском с/посел. немецко-фашистские  
 захватчики и их сообщники сожгли мирных граждан  
 в один сараи: Мотко Григорий Борисович, Молоко Вла-  
 димир Федорович, Блаватинский Фрола, Щур Еву Да-  
 нильовку, Косов Григор, Гарбуз Степан, Лавинича  
 Николая, и все эти граждане сожгли сарай.  
 Всего по Житковичскому с/поселу расстреляно, сожжено  
 и залучено 113 человек.  
 По Житковичскому с/поселу немецко-фашистскими захва-  
 тчиками и их сообщниками подвергли мирным гражда-  
 расстреляно. Всего по с/поселу расстреляно, залучено и  
 убито в Германию - 102 человека.  
 По Житковичскому с/поселу, расстреляно залучено  
 и убито в Германию - 52 человека.  
 По Житковичскому с/поселу в деревне Фредово 28  
 февраля 1943 года немцами и их сообщниками было про-  
 стреляно мирных граждан 51 человек, а всего по  
 с/поселу расстреляно, залучено и убито на каторжные  
 работы в Германию - 104 человек.

В районе  
 Житкович в начале  
 войны вела жестокие  
 оборонительные бои с  
 захватчиками 75-я  
 стрелковая дивизия



ПРОТОКОЛ ОПРОСА СВИДЕТЕЛЯ

74

1944 г. 30 декабря.  
Следователь Змитковичего р-на, Полесской обл.  
Боровой Константин Феликсович.

допрашивал в Брониславском с/е нижеподписавшимся

в качестве свидетеля с содержанием ст.ст. 162-168 УПК БССР

1. Имя, отчество и фамию. Суцана Мария Лукьяновна
2. Год, м-ц и число рож. 1898
3. Постоян. местожит. дер. Вронислав, Брониславский с/е, Змитковичего р-на, Полесской обл.
4. Место службы Брониславский с/е/совхоз
5. Занимаемая должность уборщица с/е
6. ПАРТИЙНОСТЬ Б/член.
7. ДВАЗОВАНИЕ М/гражд.
8. Судимость не судима.

Следователь предупрежден об ответственности за ложные показания по ст. 136 Угол. КоД. БССР

По существу дела показываю: Три оккупационные немецко-фашистскими захватчиками Змитковичего района в 1941 году, немецкие изверги и их сообщники издевались над мирными гражданами советского Союза, например Гриву Марию Павловну, которая находилась в плену в туркестане, немецкие звери оккупационные туркестанцы и начальники ее и семьи и никого не выпускали, которые пытались убежать, но немецкие изверги расстреляли. Туркестанцы находились Грива Мария немецкие звери туркестанцы и Грива Мария совершил бегство.

Всё вышесказанное изложено правдивно / Суцана /

Подпись Суцана заверена Змитковичего районкомпол.

ПРОТОКОЛ ОПРОСА СВИДЕТЕЛЯ

75

1944 г. 30 декабря.  
Следователь Змитковичего р-на, Полесской обл.  
Боровой Константин Феликсович.

допрашивал в Брониславском с/е нижеподписавшимся

в качестве свидетеля с содержанием ст.ст. 162-168 УПК БССР

1. Имя, отчество и фамилия. Ардынский Мартин Иванович
2. Год, м-ц и число рож. 1897
3. Постоянное местожителство д. Сверниче, Брониславского с/е, Змитковичего р-на, Полесской обл.
4. Место службы Брониславский с/е
5. Занимаемая должность Зап. Трест. б-за "Промель колхозы".
6. ПАРТИЙНОСТЬ Б/ч
7. ДВАЗОВАНИЕ М/гражд.
8. Судимость не судим.

Свидетель предупрежден об ответственности за ложные показания по ст. 136 Угол. КоД. БССР

По существу дела показываю: Три оккупационные немецко-фашистскими захватчиками Змитковичего района в 1941 году, где немецкие изверги и их сообщники издевались над советскими гражданами. Например, в августе м-це 1943 года в д. Бронислав немецкая полиция обратила внимание на семьи детей и узнали Змитковичи где их расстреляли около 17 человек, среди которых находилось Голанченко Николай Иванович рожденный 1910г., сын БСТ 18, партизан, которого взяли из четвертого этажа его избытка или погано, после чего туркестанцы на повозку помыслившего и повезли в Змитковичи и там его расстреляли. Гордиха Валентина Емельяновна 1912 год рождения, ее взяли Пешурка полиция из квартиры в июне м-це 1944 года. Там же над ней издевались, избивали до помыслившего, помыслили на повозку и увезли в Змитковичи где расстреляли.

В июне месяце 1944 года сорвали в дер. Бронислав мирный гражданский около 10 человек еврейков, немецкие и немецкие дети увезли в Змитковичи и там их расстреляли.



Добровольного Веникова 4-е истинного мальчика 756

немецкие изверги расстреляли в автомобиль на руках у бабушки Матковичной Златовичны, где была убита бабушка и мальчик. Тогда немецкие изверги насобавили автомобиль на мальчиком, то мальчик погибая за бабушку и кричал: "бабушка, об спаси меня!"

18 марта 1944 года немецкие звери взяли из д. Голубовичи колхознику дер. Сверниче Виноникова с/е Добровольного Марию Златовичну 1920 года рождения и колхознику Белозубову Марию Ардыновичу 1926 года рождения, их завели в дер. Надуובה Черешинка Змитковичего с/е/совхоза и заставили их изнасиловать а они кричали: "не поддавайтесь врагу, лучше умереть с честью", они избивали убивали, их обели расстреляли, грабили деревянные Надуובה Черешинка похоронили в одну яму.

Всё вышесказанное показано правдивно / Ардынский /

Подпись Ардынского заверена Змитковичего районкомпол.



На территории города в это время действовала еще одна подпольно-патриотичная группа, которой управлял Гаров Ёрмолай Ёфимович. В годы войны этой группе удалось взорвать паровозное депо, парализовать на несколько дней движение военных эшелонов по железнодорожной станции. Члены группы доставляли партизанам сведения о дислокации немецкого гарнизона, движения эшелонов на восток...

На территории района в время войны действовало 6 партизанских отрядов, объединенных в 50-ю партизанскую бригаду, Украинское соединение С. Ковпака, подпольные райкомы КП(б)У и АКГМБ

#### Партизанский отряд С. Ковпака

Партизанское движение было и остается одной из самых эффективных и универсальных форм революционной борьбы. Оно позволяет малыми силами успешно бороться против превосходящего численностью и вооружением противника. Партизанские отряды являются плацдармом, организующим ядром для укрепления и развития революционных сил. В силу этих причин исторический опыт партизанского движения XX столетия представляется нам исключительно важным, а рассматривая его, нельзя не затронуть легендарное имя Сидора Артемьевича Ковпака, родоначальника практики партизанских рейдов. Этому выдающемуся украинцу, народному партизанскому командиру, дважды Герою Советского Союза, получившему в 1943 году звание генерал-майора, принадлежит особая роль в развитии теории и практики партизанского движения новейшего времени.



Сидор Ковпак родился в семье полтавского крестьянина-бедняка. Дальнейшая его судьба своей насыщенностью борьбой и ее неожиданными поворотами вполне характерна для той революционной эпохи. Ковпак начал воевать еще в первую мировую, в войну на крови бедняков – разведком-пластуном, заслужившим два латунных георгиевских креста и многочисленные ранения, а уже в 1918 году, после германской оккупации революционной Украины, самостоятельно организовал и возглавил красный партизанский отряд – один из первых на Украине. Он воевал против денкивцев вместе с отрядами батька Пархоменко, участвовал в боях на Восточном фронте в составе легендарной 25-ой Чапшевской дивинии, затем сражался на Юге против войск Врангеля, принимал участие в ликвидации банд Махно. После победы революции Сидор Ковпак, в 1919 году ставший членом РКП(б), занимался хозяйственной работой, особенно преуспев в дорожном строительстве, которое с гордостью именовал своим любимым делом. С 1937 года этот администратор, славившийся своей порядочностью и трудолюбием, исключительным даже для той эпохи труда на оборону, исполнял обязанности председателя Путивльского городского исполкома Сумской области. В этой сугубо мирной должности его и застала война.

В августе 1941 года партийная организация Путивля практически в полном составе – исключая ее ранее мобилизованных членов – превратилась в партизанский отряд. Это была одна из многих партизанских групп, созданных в удобном для партизанской борьбы лесостом треугольнике Сумской, Брянской, Орловской и Курской областей, ставших базой всего будущего партизанского движения. Однако Путивльский отряд быстро выделился среди множества лесных подразделений своими особенно смелыми и вместе с тем уверенными и осмыслительными действиями. Партизаны Ковпака избрали длительного пребывания в рамках какого-либо определенного района. Они совершали постоянные длительные маневры во вражеском тылу, подвергая неожиданным ударам отдаленные немецкие гарнизоны. Так рождалась знаменитая рейдовая тактика партизанской борьбы, в которой без труда угадывались традиции и приемы революционной войны 1918-21 годов – приемы, возрожденные и

развитые командиром Ковпаком. Уже в самом начале становления советского партизанского движения он стал его самой известной и видной фигурой.

При этом сам батько Ковпак вовсе не отличался какой-то особенной бравою военной внешностью. По словам его соратников, выдающийся партизанский генерал скорее напоминал пожилого крестьянина в штатском, заботливо опекающего свое большое и сложное хозяйство. Именно такое впечатление он произвел на своего будущего начальника разведки Петра Вершингера, в прошлом – кинорежиссера, а впоследствии – известного партизанского писателя, рассказавшего в своих книгах о рейдах ковпаковских отрядов. Ковпак и впрямую был необычным командиром – он умело соединял свой огромный опыт солдата и хозяйственного работника с новаторской смелостью в развитии тактики и стратегии партизанской борьбы. "Он вполне скромно, не столько учил других, сколько учился сам, умел признавать свои ошибки, тем самым не усугубляя их", – писал о Ковпаке Александр Довженко. Ковпак был прост, даже нарочито простоват в общении, человечен в обращении со своими бойцами и с помощью непрерывной политической и идеологической подготовки своего отряда, осуществляемой под руководством его ближайшим соратником – легендарного комиссара Руднева, умел добиться от них высокого уровня коммунистической сознательности и дисциплины.

Эта особенность – четкая организация всех сфер партизанской жизни в исключительно сложных, непредсказуемых условиях войны в тылу врага – давала возможность совершать самые сложные, невиданные по своей смелости и размаху операции. Среди ковпаковских командиров были учителя, рабочие, инженеры, крестьяне.

Люди мирных профессий, они действовали слаженно и организованно, исходя из системы организации боевой и мирной жизни отряда, налаженной Ковпаком. "Хозяйский глаз, уверенный, спокойный ритм походной жизни и гул голосов в чаще леса, неторопливая, но и не медлительная жизнь уверенных людей, работающих с чувством собственного достоинства, – это мое первое впечатление об отряде Ковпака", – писал впоследствии Вершингер. Уже в 1941-42 годах Сидор Ковпак, под руководством которого к этому времени находилось целое соединение партизанских отрядов, предпринял свои первые рейды – длительные боевые походы на территорию, еще не охваченную партизанским движением, – его отряды прошли по территориям Сумской, Курской, Орловской и Брянской областей, в результате которых бойцы Ковпака совместно с белорусскими и брянскими партизанами создали знаменитый Партизанский край, охваченный от гитлеровских войск и полицейской администрации – прообраз будущих освобожденных территорий Латинской Америки. В 1942-43 ковпаковцы совершают рейд из брянских лесов на Правобережную Украину по Гомельской, Пинской, Волынской, Ровенской, Житомирской и Киевской областям – неожиданное появление в глубоком тылу врага позволило уничтожить огромное число военных коммуникаций противника, одновременно собрав и передав в Ставку важнейшие разведывательные сведения.

К этому времени рейдовая тактика Ковпака получила всеобщее признание, а ее опыт всемерно распространялся и внедрялся партизанским командованием различных регионов.

Знаменитое схождение руководителей советского партизанского движения, прибывших через фронт в Москву в начале сентября 1942 года, всецело одобрило рейдовую тактику присутствовавшего там же Ковпака – к тому времени уже Героя Советского Союза и члена нелегального ЦК КП(б)У. Суть ее заключалась в быстром, маневренном, скрытном перемещении в тылах противника с дальнейшим созданием новых очагов партизанского движения. Такие рейды, помимо значительного ущерба, наносимого войскам противника и сбора важной разведывательной информации, имели огромный пропагандистский эффект. "Партизаны переносили войну все ближе к Германии", – говорил по этому поводу начальник Генштаба Красной Армии маршал Василевский. Партизанские рейды поднимали на борьбу огромные массы поработанных людей, вооружали и учили их практике борьбы.

Летом 1943 года, в канун Курской битвы, Сумское партизанское соединение Сидора Ковпака по приказу Центрального штаба партизанского движения начинает свой знаменитый Карпатский рейд, путь которого прошел по самым глубоким тылам противника. Особенностью этого легендарного рейда было то, что здесь ковпаковским партизанам пришлось регулярно совершать маршевые броски по открытой, безлесной территории, на огромном расстоянии от мест базирования, без всякой надежды на поддержку и помощь извне.

В ходе Карпатского рейда Сумское партизанское соединение прошло свыше 10 тыс. км в непрерывных боях, разгромив немецкие гарнизоны и бандероносные отряды в сорока населенных пунктах Западной Украины, включая территорию Львовской и Ивано-Франковской областей. Уничтожая транспортные коммуникации, ковпаковцы сумели на длительное время блокировать важные направления подвоза гитлеровских войск и боевой техники к фронту Курской дуги. Гитлеровцы, бросившие на уничтожение соединения Ковпака злитые эсэсовские части и фронтовую авиацию, так и не сумели уничтожить партизанскую колыну – оказавшись в окружении, Ковпак принимает неожиданное для врага решение разделить соединение на целый ряд мелких групп, и одновременным "веерным" ударом в различных направлениях прорваться назад к польским лесам. Этот тактический ход блестяще оправдал себя – все разрозненные группы уцелели, вновь соединившись в одну грозную силу – ковпаковское соединение. В январе 1944 оно было переименовано в 1-ю Украинскую партизанскую дивизию, получившую имя своего командира – Сидора Ковпака.

Тактика ковпаковских рейдов получила широкое распространение в антифашистском движении Европы, а уже после войны ей обучались молодые партизаны Родензи, Анголы и Мозамбика, вьетнамские командиры и революционеры латиноамериканских стран.

ЗГА Мозырь. Ф.286. Оп.1. Д.164





В результате карательных операций фашистов погибли тысячи людей. Огромное количество мирных жителей было угнано на принудительные работы в Германию



**Обобщенные сведения**  
о жертвах немецко-фашистских злодеяний  
по Палесской области

Житковичский район.

№ п/п с/р.	Наименование с/советов	Количество актов	Расстреляно		Повешено			Всего	Сожжено		Убито в тюрьмах и в лагерях		Убито в немецких лагерях		Убито в партизанских отрядах	Убито в партизанских отрядах	Убито в партизанских отрядах	Убито в партизанских отрядах
			Всего	В том числе евреи	Всего	В том числе евреи	В том числе евреи		В том числе евреи	В том числе евреи	В том числе евреи	В том числе евреи	В том числе евреи					
1	2	3	4	5	6	7	8	9	10	11	12	13	14	15	16	17	18	
1	Житковичский гор. пос. с/с.	два	150	83	40	-	-	-	-	-	-	-	54	80	-	-	289	
2	Юрневичский с/сов.	два	113	66	48	-	-	-	-	-	-	-	-	-	-	-	113	
3	Людневичский с/сов.	два	60	41	2	-	-	-	-	-	-	-	18	24	-	-	102	
4	Руднянский с/сов.	два	56	32	15	-	-	-	-	-	-	-	29	24	-	-	109	
5	Житковичский с/сов.	два	29	11	2	-	-	-	-	-	-	-	12	11	-	-	52	
6	Белвский с/сов.	два	38	12	7	-	-	-	-	-	-	-	28	45	-	-	111	
7	Дяковичский с/сов.	два	83	37	43	-	-	-	620	-	-	-	8	1	7	-	719	
8	Ажовичский с/сов.	два	99	59	21	1	-	-	17	-	-	-	4	13	3	-	147	
9	Брониславский с/сов.	одит	25	7	2	-	-	-	-	-	-	-	40	50	-	-	115	
10	Ветшинский с/сов.	два	81	38	20	-	-	-	-	-	-	-	16	11	-	-	108	
	<b>Всего</b>	<b>19</b>	<b>734</b>	<b>356</b>	<b>200</b>	<b>1</b>			<b>637</b>			<b>12</b>	<b>216</b>	<b>255</b>			<b>1865</b>	

Подпись:

11/1-1945 года.

ЗГА Мозырь. Ф.52. Оп.1. Д.814



8

ЧРЕЗЫЧАЙНОЙ ГОСУДАРСТВЕННОЙ КОМИССИИ ПО УСТАНОВЛЕНИЮ  
И РАССЛЕДОВАНИЮ ЗЛОДЕЯНИЙ НЕМЕЦКО-ФАШИСТСКИХ ЗАХВАТЧИКОВ И  
ИХ СОУДЕЛЬНИКОВ И ПРИБУДЬЕ НИКОГДА НЕ БУДЕТ ГРАЖДАНЕ, ВОДЖОЗАН,  
ОБЩЕСТВЕННЫМИ ОРГАНИЗАЦИЯМИ, ГОСУДАРСТВЕННЫМИ ПРЕДПРИЯТИЯМИ  
И УЧРЕЖДЕНИЯМИ СССР.

ДОКЛАДНАЯ ЗАПИСКА  
ОБ ИТОГАХ РАБОТЫ ПО УЧЕТУ ЖЕРВА И РАССЛЕДОВАНИЮ  
ЗЛОДЕЯНИЙ НЕМЕЦКО-ФАШИСТСКИХ ОККУПАНТОВ НА ТЕРРИТОРИИ  
ПОЛЕССКОЙ ОБЛАСТИ, БЕЛОРУССКОЙ ССР.

Полесская область находилась под немецкой оккупацией  
с августа 1941 года по июль 1944 года.

Оккупация области немецко-фашистскими войсками арестова-  
ла в последних шлогах августа месяца 1941 года.

Освобождение области от немецко-фашистских захватчиков  
частями Красной Армии происходило в два периода.

В ноябре и декабре 1943 года были освобождены Брагинский,  
Конаршинский, Хойникский, Вацлиевичевский, Вильковский и Наровлянский  
районы. Во время весеннего наступления Красной Армии в после-  
дние 1944 года были освобождены Цетриковский, Житковский,  
Туровский, Мозольский, Домашевичевский и полесская Калининградский  
районы, а гор. Мозырь и гор. Калининград были освобождены 14-го  
января 1944 года.

Всего на территории области находилось населения 560  
тысяч человек, в том числе 65.574 человека городского населения,  
которые проживали в одном городе областного подчинения  
(гор. Мозырь), двух городах районного подчинения (Калининград  
и Цетриков), 8 городских поселков и 950 деревнях.

По данным на 1940 год в области насчитывалось рабочих  
и служащих 59335 человек с общими месячными фондами заработной  
15.967.379 рублей, членов промышленной и жилищной кооперации  
6499 человек с месячными фондами заработной 101877 рублей.

ЗГА Мозырь. Ф.310.0П.1.Д.1

6 июля 1944 года части 55-ой  
Мозырской стрелковой дивизии 61-ой  
армии 1-го Белорусского фронта  
(командир - полковник К.М.  
Андрусенко) освободили Житковичи

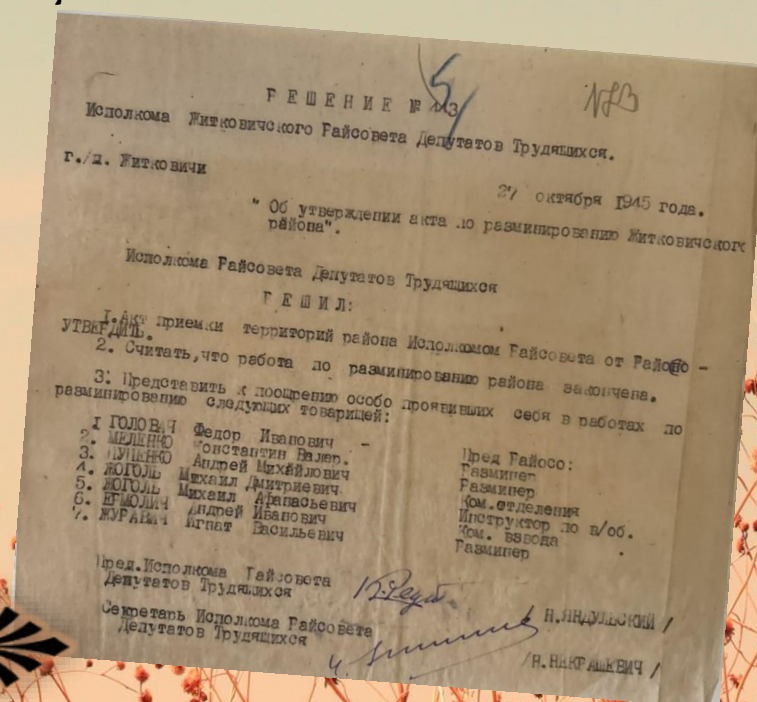


Одним из тяжелейших последствий военных действий, а также нацистской оккупации в Беларуси в 1941-1944 гг., была огромная насыщенность территории подрывными средствами и взрывчатыми веществами. О ее масштабах можно судить хотя бы по тому, что эти смертоносные предметы обнаруживают в нашей земле до настоящего времени.

Оккупанты при отступлении с территории Беларуси в 1943-1944 гг. приложили максимум усилий, чтобы оставить здесь свое тяжелое «наследство», буквально начинив наши города и сельскую местность подрывными средствами. Житковичи не стали исключением.

По мере освобождения Белорусской ССР военные саперы начали первичную зачистку освобождаемых населенных пунктов и путей движения частей и соединений Красной Армии.

27 октября 1945 года исполком Житковичского Райсовета Депутатов Трудящихся принял решение «Об утверждении акта по разминированию Житковичского района», согласно которому, работа по разминированию района считалась законченной



ЖЫТКАВІЦКІ  
раённы  
ВЫКАНАУЧЫ КАМІТЭТ



ЖИТКОВИЧСКИЙ  
районный  
ИСПОЛНИТЕЛЬНЫЙ КОМИТЕТ

РАШЭННЕ

ад. Засенцеборскі востр № 734  
г. Жыткавічы

Об изготовлении и установке  
памятного знака на месте бывшего  
лагеря военнопленных в годы Великой  
Отечественной войны в г. Житковичи.

Рассмотрев материалы Федеральной архивной службы России, в которых документально подтверждено, что в 1942-44 гг. по улице Первомайской в г. Житковичи был расположен лагерь военнопленных красноармейцев и офицеров Красной Армии, районный исполнительный комитет р е ш и л:

1. Изготовить и установить памятный знак на месте бывшего лагеря военнопленных по улице Первомайской в г. Житковичи.
2. Заведующему отделом архитектуры, градостроительства и территориального планирования райисполкома Савичу А.В., заведующему отделом городского и жилищно-коммунального хозяйства райисполкома Семянку В.Б. в десятидневный срок внести предложение и в срок до 01.11.2001г. решить вопрос об изготовлении и установке памятного знака на месте бывшего лагеря военнопленных в 1942-44 гг. в г. Житковичи.

Председатель исполкома  
Управляющий делами  
исполкома

Алиферович 21730



П. Н. Савицкий

Н. П. Кошман

ЗГА Мозырь. Ф. 52. 0П. 3. Д. 90



«У 1942 – 1944 гадах на вуліцы Трешамайскай г.п. Жыткавічы быў размешчаны лагерь военнапалонных, дзе ў жудасных умовах нямецка-фашысцкімі акупантамі ўтрымліваліся салдаты і афіцэры Чырвонай Арміі. У нечалавечых умовах ад хвароб, голаду, адсутнасці медыцынскай дапамогі штодня памірала 7-9 чалавек. Вечная памяць ахвярам фашызму!»



# ГЕРАЛЬДИКА...



Каждое государство имеет свои отличительные знаки — государственные символы. Они олицетворяют его суверенитет, самобытность. Такими символами являются: государственный флаг, герб и гимн. Однако отличительные символы есть не только у государств, но также и у городов.

Герб города — это его визитная карточка



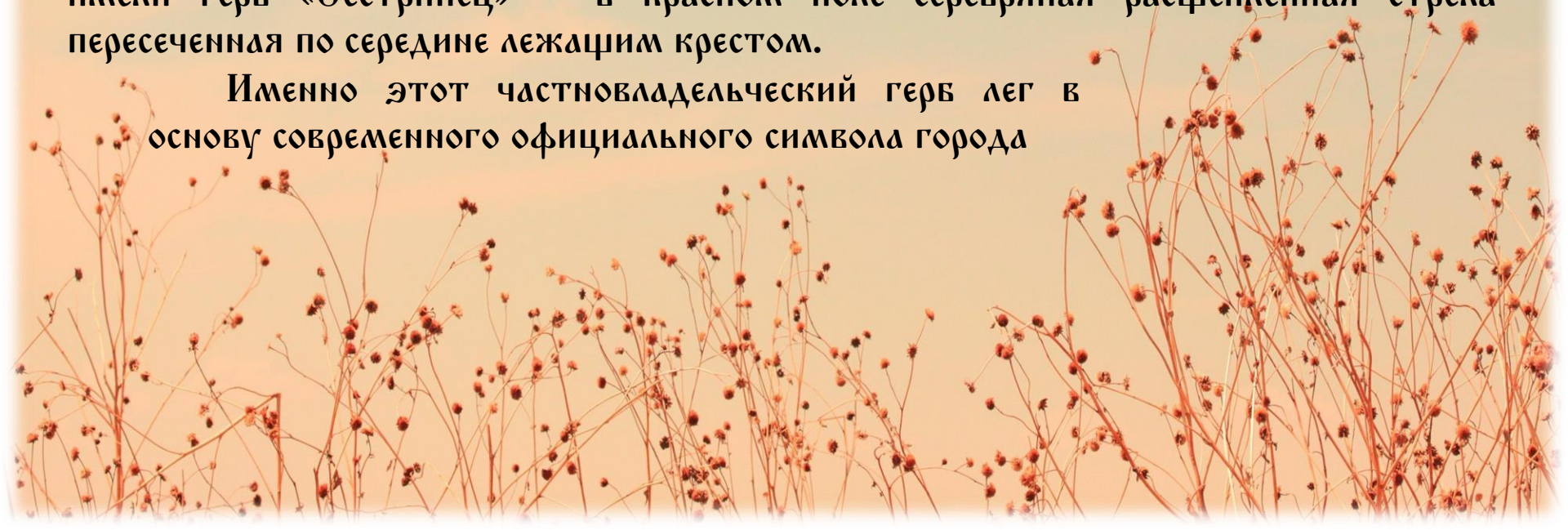
# Герб города



Герб города Житковичи представляет собой испанский щит, в красном поле которого расположен серебряный волнистый пояс, а над ним серебряная раздвоенная внизу стрела, пересеченная крестом.

Житковичи расположены в центре белорусского Полесья. Согласно документам Метрики Великого княжества Литовского, имение Житковичи принадлежало роду Кучуковичей, основателем которого был боярин великого князя Ягайлы пан Кучук. В 1500 г. пан Войцех Кучукович судился с князем Семеном Глуцким за «отчинное и дединое имение Житковичи». Кучуковичи имели герб «Гестринец» — в красном поле серебряная расщепленная стрела пересеченная по середине лежащим крестом.

Именно этот частновладельческий герб лег в основу современного официального символа города



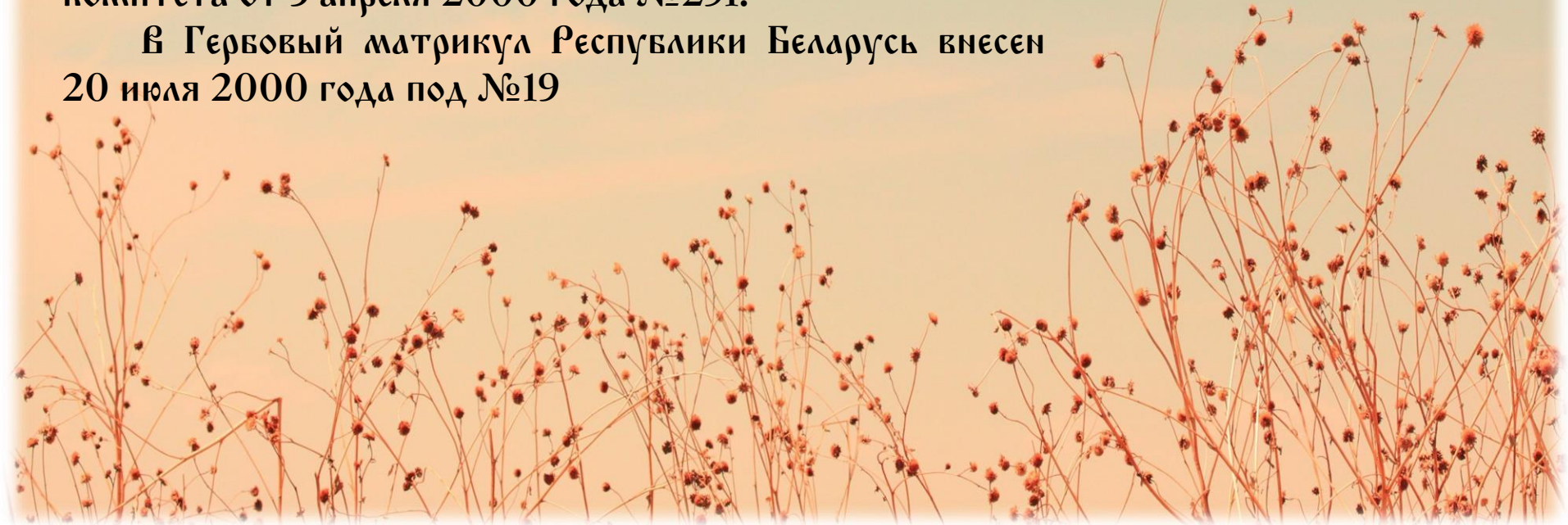
Представленный проект относится к группе так называемых «говорящих» гербов, так как в геральдической фигуре, называемой «волнистый пояс» «зашифровано» название города, который стоит на р.Житковка.



Не меньшую смысловую нагрузку несет и цветовая гербовая гамма. Вода в геральдике передается белым цветом. Красный и белый – цвета герба первых владельцев Житкович Кучуковичей. Этот герб отличается лаконизмом, что в целом характерно для современной городской геральдики Беларуси. Наряду с этим, глубокий смысл, заложенный в изображение разработчиками, позволяет гербу города Житковичи занять достойное место в ряду лучших образцов отечественных городских символов.

Герб утвержден решением Житковичского районного исполнительного комитета от 3 апреля 2000 года №251.

В Гербовый матрикул Республики Беларусь внесен 20 июля 2000 года под №19



28  
24

Итковский районный исполнительный комитет  
Гомельской области

**РЕШЕНИЕ**

от 03.04.2000г. № 251  
г.Итковичи

Об утверждении герба  
г.Итковичи.

Рассмотрев материалы, представленные Государственной геральдической службой Республики Беларусь от 22.10.99г. № 6-3/912, а также архивную справку Национального архива Республики Беларусь от 24.02.94г. № 4-5/80, где указано, что первое /из всех существующих/ упоминание о местечке Итковичи относится к 1900 году в судебном решении между Войцехом Кучуковичем, тогдашним владельцем Итковиц, и князем Семеном Михайловичем Скужин об "машинку Выдкавичи", районный исполнительный комитет р е ш и л:

1. Утвердить герб г.Итковичи /приложение № 1 /, который является символом города и представляет собой: " в красном поле испанского шита серебряный волнистый пояс". Настоящий герб относится к группе "говорящих" гербов, где в фигуре "пояса" зашифровано название города, который стоит на р.Итковица /вода в геральдике передается белым/, красный и белый - гербовые цвета первого известного рода владельцев имения Итковичи Кучуковичей герба "Сестринiec" / в красном поле серебряная расщепленная стрела, пересеченная посредине левым крестом/. Кроме того, это также цвета герба главного города области Гомеля 1562г. / в красном поле серебряный кавалерийский крест /.

2. Утвердить положение о гербе г.Итковичи. Приложение 1.

Председатель исполкома  
Управляющий делами  
исполкома



*[Signature]*

И.Н.Савицкий  
И.П.Ковшия

Чернувечи  
21986

29

Утверждено решением райисполкома  
№ 251 от 03.04.2000г.

**ПОЛОЖЕНИЕ**

о гербе г. Итковичи

1. Герб г.Итковичи является символом города и представляет собой:  
" в красном поле испанского шита серебряный волнистый пояс".

2. Изображение герба может размещаться:

- на здании райисполкома;
- в общественных зданиях всех форм собственности, расположенных на территории Итковиц, на печатах и бланках организаций, предприятий и учреждений города, получивших разрешение в райисполкоме на его применение;

- на похвальных и почетных грамотах, дипломах и удостоверениях, выдаваемых этими предприятиями, организациями и учреждениями;

- на рекламных плакатах, проспектах, сувенирах и других изделиях по разрешению райисполкома.

- в оформлении герба, восточных магазинов и других зданий при проведении городских, районных праздников и в иных случаях, не названных в Положении о гербе г.Итковичи.

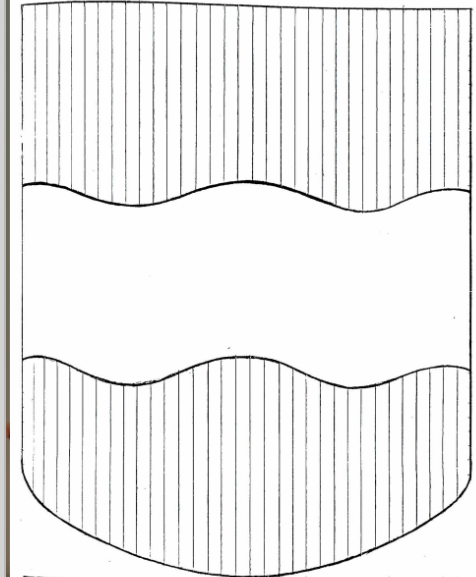
3. Изготовление изобразительного герба города полиграфическим способом, на металле, гипсе и других материалах, а также в виде рельефа по дереву, чеканим и иных объемных форм осуществляется субъектами хозяйствования, которыми исполкомом выдано специальное разрешение. Предприятия и организации, а также граждане имеют право на индивидуальное изготовление изображения герба Итковичи для размещения его рельефным и гравированным при условии обеспечения достоверности и точности этого изображения и полного соответствия его утвержденному варианту. Репродукция цветного, графического и объемного изображения герба города, независимо от его размеров, всегда должна соответствовать отпечатанному, черно-белого и объемного изображения герба, приложенным к Положению о гербе г.Итковичи.

4. Заказ на изготовление массовым тиражом изображения герба города могут осуществлять все организации, предприятия, учреждения города, получившие на это разрешение в райисполкоме.



г. ИТКОВИЧИ  
Приложение № 1  
к решению районной исполнительн.  
№ 251 от 03.04.2000г.

29



-серебро  
 -красный

- 2 -

5. При изготовлении изображения герба города или его тиражировании необходимо обеспечить условия, не допускающие непочтительного к нему отношения.

6. Ответственность за соблюдение требований Положения о гербе города Итковичи возлагается на отдел информации райисполкома и руководителей организаций, предприятий и учреждений.

ЗГА Мозырь. Ф.52.0П.3.Д.70

# Флаг города

Флаг города Житковичи и Житковичского района представляет собой прямоугольное полотнище с соотношением сторон 1:2 красного цвета. В центре лицевой стороны полотнища помещено изображение герба города Житковичи и Житковичского района.

Флаг утвержден решением Житковичского районного исполнительного комитета от 9 августа 2010 года №1003.

Учрежден Указом Президента Республики Беларусь от 28 сентября 2011 г. № 433 и зарегистрирован в Государственном геральдическом регистре Республики Беларусь 30 сентября 2011 г. № Б-204



Национальный регистр правовых актов Республики Беларусь, 2011 г., № 110, 1/12959

## РАЗДЕЛ ПЕРВЫЙ

### ДЕКРЕТЫ, УКАЗЫ И РАСПОРЯЖЕНИЯ ПРЕЗИДЕНТА РЕСПУБЛИКИ БЕЛАРУСЬ

УКАЗ ПРЕЗИДЕНТА РЕСПУБЛИКИ БЕЛАРУСЬ  
28 сентября 2011 г. № 433

#### 1/12959 Об учреждении флага города Житковичи и Житковичского района

(закон)

В целях создания новых официальных геральдических символов в некоторых административно-территориальных единицах Республики Беларусь постановляю:

1. Учредить флаг города Житковичи и Житковичского района.
2. Утвердить прилагаемое Положение о флаге города Житковичи и Житковичского района, его описании и изображении.
3. Настоящий Указ вступает в силу со дня его подписания.

Президент Республики Беларусь

А.Лукашенко

УТВЕРЖДЕНО  
Указом Президента  
Республики Беларусь  
28.09.2011 № 433

#### ПОЛОЖЕНИЕ о флаге города Житковичи и Житковичского района

1. Флаг города Житковичи и Житковичского района является их официальным геральдическим символом.

Флаг города Житковичи и Житковичского района – собственность Житковичской районной исполнительный комитет.

2. Флаг города Житковичи и Житковичского района размещается на зданиях, в которых расположены органы местного управления и самоуправления города Житковичи и Житковичского района, а также в помещениях заседаний этих органов и служебных кабинетах их руководителей.

Флаг города Житковичи и Житковичского района может размещаться и в тех местах города Житковичи и Житковичского района, где в соответствии с законодательством предусматривается размещение Государственного флага Республики Беларусь, флага города Житковичи и Житковичского района и других флагов, а размещение определяется в соответствии с Законом Республики Беларусь от 5 июля 2004 года «О государственных символах Республики Беларусь» (Национальный регистр правовых актов Республики Беларусь, 2004 г., № 111, 1/1050).

Флаг города Житковичи и Житковичского района может использоваться также во время государственных праздников и праздничных дней, торжественных мероприятий, проводимых государственными органами и иными организациями, народных, трудовых, семейных праздников и мероприятий, приуроченных к замальным дням.

3. Целям на использование флага города Житковичи и Житковичского района в случаях, не указанных в пункте 2 настоящего Положения, может быть предоставлено по решению Житковичского районного исполнительного комитета.

УТВЕРЖДЕНО  
Указом Президента  
Республики Беларусь  
28.09.2011 № 433

#### Описание флага города Житковичи и Житковичского района

Флаг города Житковичи и Житковичского района представляет собой прямоугольное полотнище красного цвета с соотношением сторон 1:2, в центре лицевой стороны которого размещено изображение герба города Житковичи и Житковичского района.

-

Национальный регистр правовых актов Республики Беларусь, 2011 г., № 110, 1/12959-1/12960

УТВЕРЖДЕНО  
Указом Президента  
Республики Беларусь  
28.09.2011 № 433

#### Изображение флага города Житковичи и Житковичского района (цветное)



УТВЕРЖДЕНО  
Указом Президента  
Республики Беларусь  
28.09.2011 № 433

#### Изображение флага города Житковичи и Житковичского района (в черном и белом цветах условной шрифтовой)



УКАЗ ПРЕЗИДЕНТА РЕСПУБЛИКИ БЕЛАРУСЬ  
28 сентября 2011 г. № 434

#### 1/12960 О некоторых вопросах административно-территориального устройства районов г. Гродно и Гродненского района

В соответствии со статьей 8 Закона Республики Беларусь от 5 мая 1998 года «Об административно-территориальном устройстве Республики Беларусь» постановляю:

1. Передать часть дер. Большая Ольшанка Гродненского района в административное подчинение Гродненских городских Советов депутатов и исполнительного комитета.

2. Изменить границы:

2.1. Г. Гродно и Гродненского района, исключив в городскую черту г. Гродно расположенные в Гродненском районе земельные участки общей площадью 193,4096 га, в том числе:

130,4850 га – земли юридических лиц согласно приложению; 62,92466 га – земли части дер. Большая Ольшанка с земельными участками, названными в пункте 2.1 настоящего пункта.

2.2. Октябрьского района г. Гродно, исключив в его черту земельные участки, названные в пункте 2.1 настоящего пункта.

3. Гродненским городскому и районному исполнительным комитетам, Государственному комитету по имуществу принять меры по реализации настоящего Указа, в том числе оказать максимальное содействие юридическим лицам и гражданам, земельные участки которых включены в городскую черту г. Гродно, и обеспечить законность любых действий, обусловленных принятием настоящего Указа.

4. Настоящий Указ вступает в силу через месяц после его официального опубликования.

Президент Республики Беларусь

А.Лукашенко

-5-



РАШЭННЕ

РЕШЕНИЕ

2008 № 203

г. Житковичи

г. Житковичи

О флаге города Житковичи  
и Житковичского района

Заслушав и обсудив информацию начальника отдела идеологической работы райисполкома Волотовского Л.М. и ознакомившись с проектами эскиза и положения о флаге города Житковичи и Житковичского района, Житковичский районный исполнительный комитет РЕШИЛ:

1. Утвердить проект эскиза флага города Житковичи и Житковичского района, который представляет собой прямоугольное полотнище с соотношением сторон 1:2 красного цвета. В центре лицевой стороны полотнища помещено изображение герба города Житковичи и Житковичского района (приложение №1).
2. Утвердить проект положения о флаге города Житковичи и Житковичского района (приложении №2).
3. Направить проект эскиза флага города Житковичи и Житковичского района и документы к нему на обязательную геральдическую экспертизу в Геральдический совет при Президенте Республики Беларусь.

Председатель райисполкома

Н.М. Какора


Исполняющий обязанности  
управляющего делами райисполкома

Г.М. Карасева

0003282

№ 1479-2008

Приложение №1  
к решению Житковичского  
районного исполнительного  
комитета  
№ 1003 от 09.08.2010г.



Исполняющий обязанности управляющего  
делами Житковичского райисполкома

Г.М. Карасева



Приложение №2  
к решению Житковичского  
районного исполнительного  
комитета  
№ 1003 от 09.08.2010г.

ПОЛОЖЕНИЕ  
о флаге города Житковичи и Житковичского района

1. Флаг города Житковичи и Житковичского района является его официальным геральдическим символом.

Флаг города Житковичи и Житковичского района – собственность Житковичского района, правом распоряжения которой обладает Житковичский районный исполнительный комитет.

2. Флаг города Житковичи и Житковичского района размещается на зданиях, в которых расположены органы местного управления и самоуправления Житковичского района, а также в помещениях заседаний этих органов и в служебных кабинетах их руководителей.

Флаг города Житковичи и Житковичского района может размещаться в тех местах, где в соответствии с законодательством предусматривается размещение Государственного флага Республики Беларусь. При одновременном размещении Государственного флага Республики Беларусь, флага города Житковичи и Житковичского района и других флагов их расположение определяется в соответствии с Законом Республики Беларусь от 5 июля 2004 года «О государственных символах Республики Беларусь» (Национальный реестр правовых актов Республики Беларусь, 2004 г., № 111, 2/1050).

Флаг города Житковичи и Житковичского района может использоваться также во время государственных праздников и праздничных дней, торжественных мероприятий, проводимых государственными органами и иными организациями, народных, трудовых, семейных праздников и мероприятий, приуроченных к памятным датам.

3. Право на использование флага города Житковичи и Житковичского района в случаях, не указанных в пункте 2 настоящего Положения, может быть предоставлено по решению Житковичского районного исполнительного комитета.

Исполняющий обязанности управляющего  
делами Житковичского райисполкома

Г.М. Карасева

ЗГА Мозырь. Ф. 52. Оп. 3. Д. 263

# ДОСТОПРИМЕЧАТЕЛЬНОСТИ ГОРОДА...



Житковищина богата историческими памятниками, славится удивительной природой, охраняемой государством. На территории Житковичского района расположились национальный парк «Припятский», памятник природы «Насаждение понтийской азалии». Также частично на его землях находится государственный ботанический заказник «Случь». Благодаря своему природному богатству, Житковищина является настоящей жемчужиной Полесья



# Церковь святой Параскевы Пятницы



Первое упоминание о храме датируется 1520 годом.

Церковь была построена полностью из древесины. В 1975 году здание сгорело до основания. Храм был временно построен на основе пары деревянных домов небольшого размера. В этой церкви совершались божественные службы и молебны с 1975 года до 1996 года.

Фундамент нового храма был заложен на пепелище в 1989 году настоятелем общины Леонидом Русиним. Завершилось строительство под кураторством священнослужителя Геннадия Хаткевича.

В 2003 году епископ Туровский и Мозырский Петр совершил освящение храма



# Костел святого Иосифа

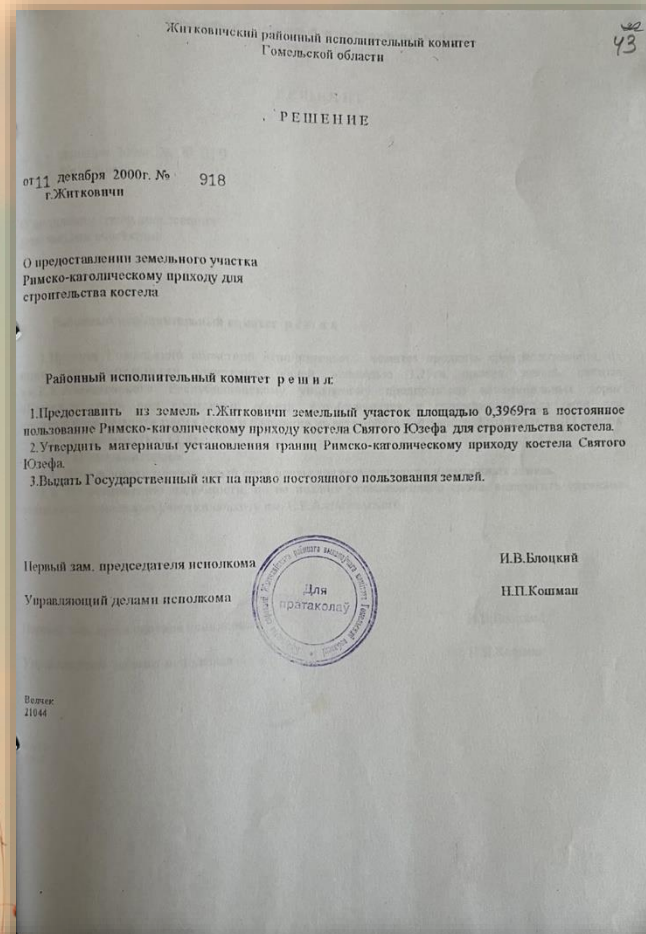
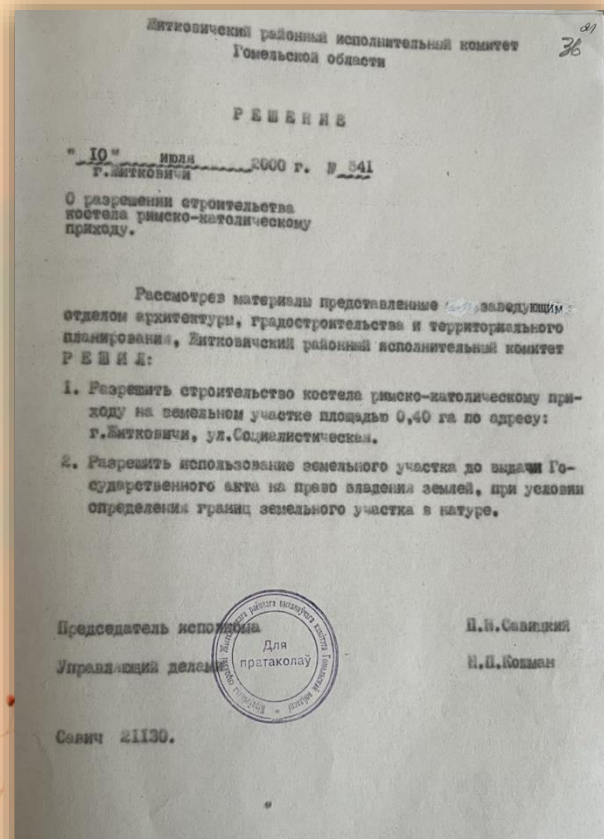


Строительство костела было начато в 2000-м году. В 2013 году ключ от храма настоятелю Винсенту Виталису Мышону передал вспомогательный епископ Пинской епархии ксендз Казимир Великоселец, позже освятивший стены костела святого Иосифа.

Расположен костел святого Иосифа в юго-восточной части города. Он представляет собой образец современной архитектуры с элементами неороманского стиля



# Построен новый храм в сотрудничестве с немецким благотворительным обществом "Дети из Житковичей — помощь после Чернобыля"



ЗГА Мозырь. Ф.52.0П.3.Д.73

ЗГА Мозырь. Ф.52.0П.3.Д.78


# Храм святителя Феодосия Черниговского



Храм святителя Феодосия Черниговского находится на юго-восточной окраине города. Приход храма был образован по благословению Преосвященнейшего Стефана, епископа Туровского и Мозырского и зарегистрирован Гомельским областным исполнительным комитетом 12 сентября 2005 года. Вскоре началось возведение храма, который был освящен 8 марта 2016 года.

Речь идет о постройке в ретроспективно-русском стиле. На это указывают закомары, арочные окна и другие декоративные элементы.

Однако наиболее заметной деталью является купол-луковица, установленный на граненом световом барабане, еще один купол меньшего размера украшает башенку над главным входом





ЖИТКОВИЦКИЙ  
РАЙОННЫЙ  
ВЫКАНАУЧЫ КАМИТЭТ

ЖИТКОВИЧСКИЙ  
РАЙОННЫЙ  
ИСПОЛНИТЕЛЬНЫЙ КОМИТЕТ

РАШЭННЕ  
10.10.2006 № 1389  
г. Житковичи

295  
311

О согласовании религиозной общине «Приход храма Святителя Феодосия Черниговского в г. Житковичи Туровской епархии Белорусской Православной Церкви» места размещения культового строения по ул. Социалистическая, утверждения акта о выборе земельного участка, разрешении проведения изыскательских работ и разработки проектно-сметной документации

Рассмотрев заявление религиозной общины «Приход храма Святителя Феодосия Черниговского в г. Житковичи Туровской епархии Белорусской Православной Церкви» и материалы предварительного согласования места размещения культового строения, представленные РДУП «ПИ «Гомельгипрозем», Житковичский районный исполнительный комитет РЕШИЛ:

1. Утвердить акт от 20.06.2006г. о выборе земельного участка религиозной общине «Приход храма Святителя Феодосия Черниговского в г. Житковичи Туровской епархии Белорусской Православной Церкви» для размещения культового строения по ул. Социалистическая на территории неиспользуемых земель г. Житковичи.

2. Согласовать религиозной общине «Приход храма Святителя Феодосия Черниговского в г. Житковичи Туровской епархии Белорусской Православной Церкви» место под строительство культового строения по ул. Социалистическая на земельном участке общей площадью 0,25 га неиспользуемых земель г. Житковичи.

3. Разрешить религиозной общине «Приход храма Святителя Феодосия Черниговского в г. Житковичи Туровской епархии Белорусской Православной Церкви» проведение изыскательских работ на земельном участке общей площадью 0,25 га на неиспользуемых землях

г. Житковичи, а также разработку проектно-сметной документации на данном участке.

4. Изъятие и предоставление земельного участка произвести после разработки и утверждения в установленном порядке архитектурного (строительного) проекта на строительство объекта.

Председатель исполкома *du* П.Н. Савицкий  
Управляющий делами исполкома *B* Н.П. Кошман

296  
312

ЗГА Мозырь. Ф. 52. 0П. 3. Д. 182

ЖИТКОВИЦКИЙ  
РАЙОННЫЙ  
ВЫКАНАУЧЫ КАМИТЭТ

ЖИТКОВИЧСКИЙ  
РАЙОННЫЙ  
ИСПОЛНИТЕЛЬНЫЙ КОМИТЕТ

РАШЭННЕ  
10.11.2006 № 1539  
г. Житковичи

РЕШЕНИЕ  
10.11.2006 № 1539  
г. Житковичи

О предоставлении земельных участков для строительства объекта «Храм в честь Святителя Феодосия Черниговского по ул. Социалистическая в г. Житковичи Гомельской области»

Рассмотрев материалы представленные РДУП «ПИ «Гомельгипрозем», Житковичский районный исполнительный комитет РЕШИЛ:

1. Предоставить земельные участки общей площадью 0,3930 га прочих неиспользуемых земель Житковичского райисполкома Религиозной общине «Приход храма святителя Феодосия Черниговского в г. Житковичи Белорусской Православной Церкви», в том числе 0,1769 га неиспользуемых земель в постоянное пользование для строительства храма по объекту «Храм в честь святителя Феодосия Черниговского по улице Социалистической в г. Житковичи Гомельской области», и 0,2161 га неиспользуемых земель - во временное пользование, сроком на 11 месяцев, для организации стройплощадки данного объекта, из них 0,0491 га земель с ограничениями в использовании в охранных зонах линии электропередачи и электрокабеля и 0,0023 га в охранный зоне кабеля связи.

2. Разрешить строительство теплотрассы на землях Житковичского районного потребительского общества на площади 0,0086 га земель под застройкой, строительство теплотрассы на землях занятых под улицами и иными местами общего пользования г. Житковичи на площади 0,0722 га и на площади 0,0029 га неиспользуемых земель, прокладку электрокабеля на землях занятых под улицами и иными местами общего пользования г. Житковичи на площади 0,0141 га и прокладку электрокабеля и кабеля связи на площади 0,0162 га неиспользуемых земель в согласованные с землепользователями сроки, без изъятия в срок до 11 месяцев.

3. Религиозной общине «Приход храма святителя Феодосия Черниговского в г. Житковичи Белорусской Православной Церкви» приступить к занятию земельных участков предоставленных в постоянное пользование и во временное пользование, сроком на 11 месяцев, после установления их границ на местности и осуществления государственной регистрации создания земельных участков и возникновения права на них.

4. Растительный грунт снять, складировать и использовать для рекультивации нарушенных земель при строительстве и рекультивации прилегающей территории к объекту.

5. Землеустроительной и геодезической службе Житковичского района обеспечить контроль за занятием и целевым использованием земельных участков Религиозной общины «Приход храма святителя Феодосия Черниговского в г. Житковичи Белорусской Православной Церкви», предоставленных ей в соответствии с настоящим решением.

Исполняющий обязанности председателя,  
заместитель председателя исполкома *Byanji* В.А. Быстренко  
Управляющий делами исполкома *B* Н.П. Кошман

ЗГА Мозырь. Ф. 52. 0П. 3. Д. 203

# Памятник на братской могиле воинов Красной Армии и партизан



Для каждого белорусского города годы Великой Отечественной войны стали тяжёлым испытанием. Практически в каждом населённом пункте есть места воинской славы, братские могилы, мемориалы. Житковичи не стали исключением.

Одно из таких мест находится на улице К. Маркса. Именно здесь, в сквере, недалеко от железнодорожного вокзала, находится памятник на братской могиле воинов Красной Армии и партизан, который был установлен в 1993 году.

Скульптором является Юрий Платонов.

Ранее, в 1958 году, на этом месте была установлена скульптура скорбящего воина



# Памятник артиллеристам



Рядом с памятником на братской могиле воинов Красной Армии и партизан выставлена техника времён Великой Отечественной войны. Среди неё можно увидеть памятник артиллеристам, воинам 1-го артиллерийского дивизиона 84-го артполка 55-ой Мозырской стрелковой дивизии 61-ой армии 1-го Белорусского фронта, которые под командованием капитана П.М. Кудинова 6 июля 1944 года первыми вошли в г. Житковичи при его освобождении от немецко-фашистских захватчиков.

Открыт памятник 3 июля 2009 года



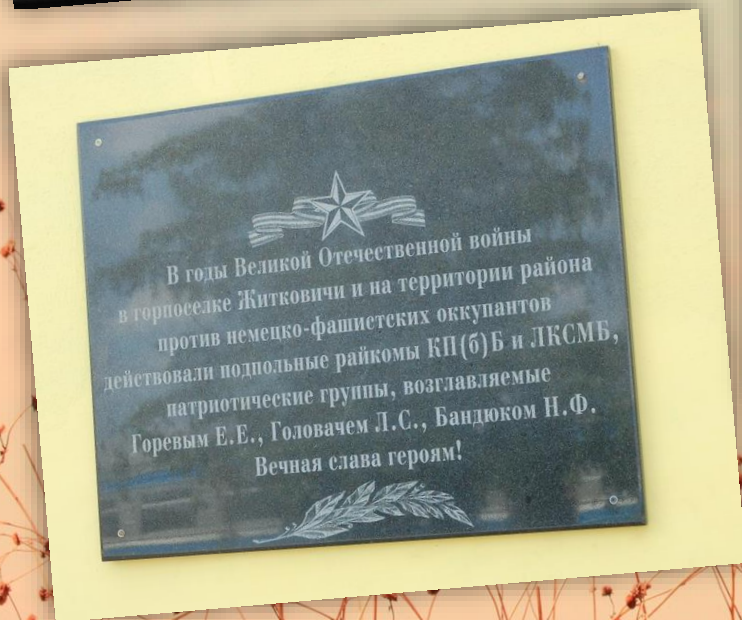


На территории объектов Белорусской железной дороги установлено огромное количество памятников — символов эпохи. Это - мемориальные доски, обелиски и монументы воинской славы, посвященные героям, в том числе железнодорожникам, совершившим подвиг во время Великой Отечественной войны.

Эти безмолвные свидетели хранят историю государства, рассказывают новым поколениям о боевых подвигах, совершенных их прадедами, дедами, отцами, напоминают нам о той большой жертве, которую принес белорусский народ в борьбе за свою независимость. В памятных местах, бережно сохраняемых белорусскими железнодорожниками, заключена сила народа, его единство, дух победы и любовь к родной земле



# На фасаде здания станции Житковичи установлена мемориальная доска подпольщикам и партизанам, сражавшимся в годы Великой Отечественной войны против немецко-фашистских захватчиков



ЖИТКОВІЧСЬКІ РАЙОННЫ ВЫКАНАУЧЫ КАМІТЭТ  
ЖИТКОВИЧСКИЙ РАЙОННЫЙ ИСПОЛНИТЕЛЬНЫЙ КОМИТЕТ

РАШЭННЕ  
27.05.2011 № 701  
г. Житковичи

РЕШЕНИЕ  
Быстренко В.А.  
Волотовский Л.М.  
Забарко С.В.  
Шальгин К.В.  
Курганов В.Р.

Об увековечении памяти подпольщиков, действовавших на территории Житковичского района в годы Великой Отечественной войны

В целях увековечивания памяти подпольщиков, действовавших в годы Великой Отечественной войны против немецко-фашистских оккупантов на территории Житковичского района, и руководствуясь Законом Республики Беларусь «О местном управлении и самоуправлении в Республике Беларусь» от 04.01.2010г. №108-з, Житковичский районный исполнительный комитет РЕШИЛ:

1. Изготовить мемориальную доску, увековечивающую память подпольщиков, действовавших на территории Житковичского района в годы Великой Отечественной войны согласно эскиза (Приложение 1).
2. Отделу идеологической работы райисполкома (Волотовский Л.М.) произвести согласование установки мемориальной доски с республиканским унитарным предприятием «Гомельское отделение республиканской железной дороги» на здании железнодорожного вокзала станции Житковичи по адресу: г.Житковичи, ул.К.Маркса, 28.
3. Расходы по изготовлению и размещению мемориальной доски возложить на районный комитет ОО «Белорусский республиканский союз молодежи» (Шальгин К.В.).
4. Контроль за исполнением данного решения возложить на заместителя председателя райисполкома Быстренко В.А.

Председатель исполкома Н.М.Какора  
Управляющий делами исполкома А.В.Полторан

0004939

Приложение №1  
к решению Житковичского районного исполнительного комитета  
№ 701 от 27.05.2011г.

Эскиз мемориальной доски

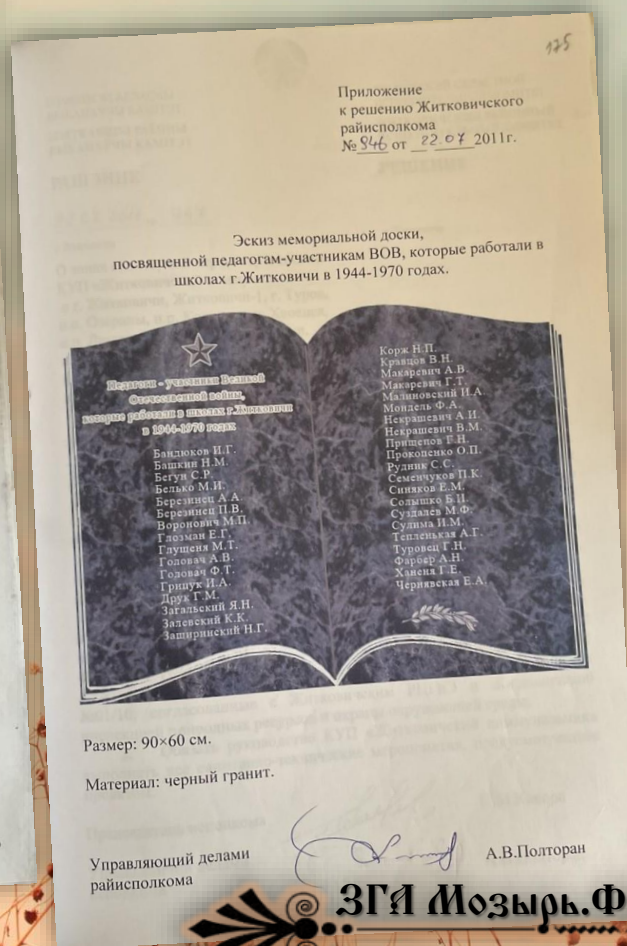
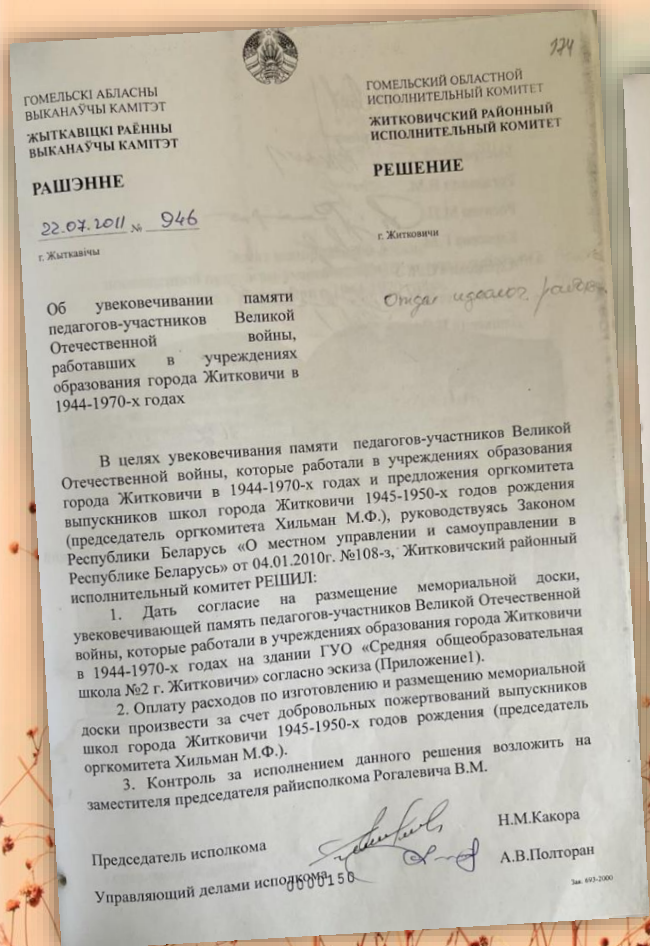
В годы Великой Отечественной войны  
в горпоселке Житковичи и на территории района  
против немецко-фашистских оккупантов  
действовали подпольные райкомы КП(б)Б и ЛКСМБ,  
патриотические группы, возглавляемые  
Горевым Е.Е., Головачем Л.С., Бандюком Н.Ф.  
Вечная слава героям!

Материал: черный гранит  
Размер: 90см x 60см

Управляющий делами райисполкома А.В.Полторан

ЗГА Мозырь.Ф.52.0П.3.Д.287

# Мемориальная доска, увековечивающая память педагогов-участников Великой Отечественной войны, которые работали в учреждениях образования города Житковичи в 1944-1970-х годах была установлена, согласно решению Житковичского районного исполнительного комитета от 22.07.2011 №946, на фасаде здания государственного учреждения образования «Средняя общеобразовательная школа №2 г. Житковичи»



# Решением Житковичского районного исполнительного комитета от 19 августа 2011 года №1089 государственному учреждению образования «Средняя общеобразовательная школа №2 г. Житковичи» присвоено имя почетного гражданина города, участника Великой Отечественной войны **А.В. Головача**



ГОМЕЛЬСКИ АБЛАСНЫ ВЫКАНАУЧЫ КАМІТЭТ  
ЖЫТКАВІЧСЬКІ РАЙОННЫ ВЫКАНАУЧЫ КАМІТЭТ

ГОМЕЛЬСКИЙ ОБЛАСТНОЙ ИСПОЛНИТЕЛЬНЫЙ КОМИТЕТ  
ЖИТКОВИЧСКИЙ РАЙОННЫЙ ИСПОЛНИТЕЛЬНЫЙ КОМИТЕТ

РАШЭННЕ

18.08.2011 № 1089

г. Житковичы

Об увековечивании памяти А.В. Головача

В целях увековечивания памяти известного белорусского педагога, уроженца Житковичского района, и руководствуясь Законом Республики Беларусь «О местном управлении и самоуправлении в Республике Беларусь» от 04.01.2010г. № 108-з, Житковичский районный исполнительный комитет РЕШИЛ:

1. Изготовить мемориальную доску, увековечивающую память известного белорусского педагога А.В. Головача согласно эскиза (Приложение 1).
2. Присвоить имя А. В. Головача ГУО «Средняя общеобразовательная школа № 2 г. Житковичи».
3. Установить мемориальную доску на здании ГУО «Средняя общеобразовательная школа №2 г. Житковичи».
4. Контроль за исполнением данного решения возложить на заместителя председателя райисполкома Рогалевица В.М.

Председатель исполкома *[Подпись]* Н.М. Какора

Управляющий делами исполкома *[Подпись]* А.В.Полторан

0000289

Тел. 093-2000

А.В. Головач

Александр Владимирович родился 30 марта 1923г. в семье Владимира Павловича и Марии Петровны, жителей деревни Млынок Житковичского района. Был шестым ребёнком. После окончания Коленской СШ поступил на филологический факультет Гомельского учительского института имени В.П.Чкалова. Одновременно с учёбой работал преподавателем белорусского языка и литературы в вечерней средней школе города Гомеля.

Великую Отечественную войну встретил в родной деревне. С первых дней войны – активный участник и организатор подпольной комсомольско-молодёжной группы. Подпольщики вели идеологическую работу среди населения, передавали партизанам оперативную информацию, оружие, продовольствие. Уничтожали фашистов, линии связи, имущество. Когда появилась угроза ареста, ушли в партизаны. А.В.Головач воевал в составе партизанских отрядов «За Родину», №109. В бою был тяжело ранен, остался инвалидом на всю оставшуюся жизнь.

После освобождения Полесской области – инспектор облОНО, а с июня 1944 – заведующий Житковичского РайОНО. Первому, послевоенному руководителю отдела райисполкома было тяжело. С 26 учителями пришлось организовывать занятия в 52 школах района. Не было учителей, учебников, тетрадей, зданий школ. В тяжёлых условиях организовал начало учебного года, восстановил сеть школ и дошкольных учреждений.

Затем работает завучем, директором родной Коленской СШ. Возглавляет педколлективы Житковичской школы №3, Юркевичской СШ, Житковичского спецдетдома, вторично – школы №3, а с января 1964 г. по август 1969 г. – вторично – заведующий районного отдела народного образования. С августа 1969 г. по сентябрь 1978 г – директор Житковичской средней школы №2, а с сентября 1978 г. – пенсионер.

А.В.Головачу присущи высокая компетентность, честность, принципиальность, справедливость, патриотизм. Своими высокими человеческими качествами завоевал заслуженный авторитет среди учителей, всех жителей района.

Был примерным семьянином. С покойной женой Любовью Константиновной, учительницей немецкого языка, вырастили и воспитали троих детей: дочь и двоих сыновей. Дали им образование. Сын Михаил в настоящее время работает директором Гомельской детской музыкальной школы №1 им.П.И.Чайковского. До этого времени работал преподавателем, заместителем директора Гомельского музыкального училища имени Н.Ф.Соколовского. Награждён медалью «За доблестный труд. В ознаменование 100-летия рождения

В.И.Ленина», грамотами облисполкома, горисполкома, Министерства культуры РБ, знаком «За вклад в развитие культуры Республики Беларусь». Пользуется авторитетом среди педагогов и учеников.

Дочь Тамара в последнее время работает доцентом Академии управления при Президенте РБ.

Младший сын Владимир – старший преподаватель Гомельского государственного университета им.Ф.Скорины. Двукратный чемпион Европы по тиребрюю. Мастер спорта. Судья высшей национальной категории. Воспитал 40 мастеров спорта.

А.В.Головач принимал активное участие в ветеранском движении. Избирался членом совета районной организации ветеранов.

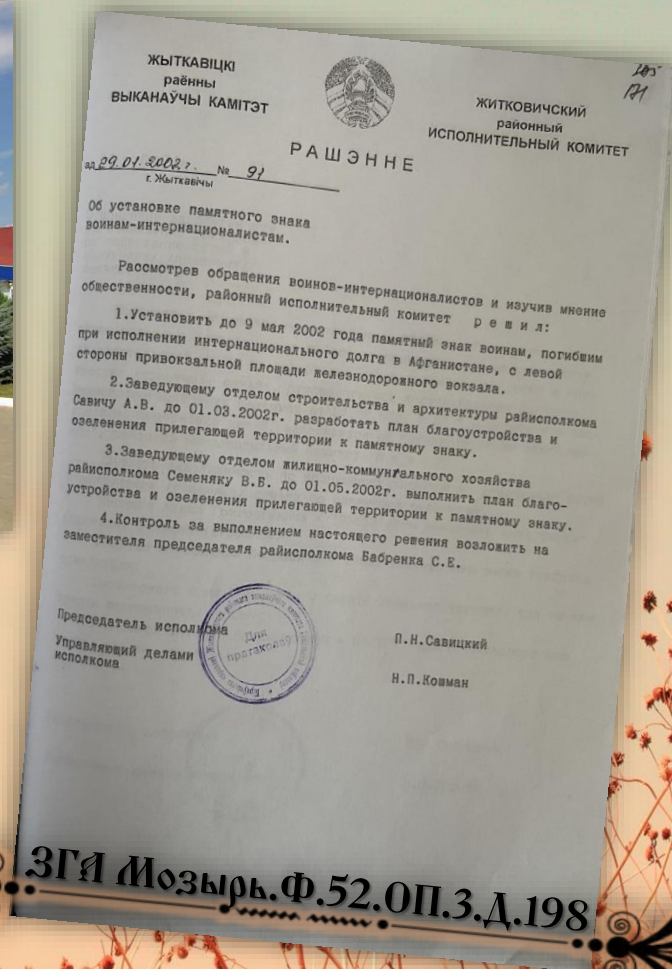
Ратные и трудовые дела А.В.Головача высоко оценены Родиной. Он награждён орденом Отечественной войны первой степени, медалями «За отвагу», «Партизану Великой Отечественной войны», «За победу над Германией в Великой Отечественной войне 1941 – 1945 гг.», «Двадцать лет победы в Великой Отечественной войне 1941 – 1945 гг.», «За доблестный труд в Великой Отечественной войне 1941 – 1945 гг.», «За доблестный труд. В ознаменование 100-летия со дня рождения В.И.Ленина», «Тридцать лет победы в Великой Отечественной войне 1941 – 1945 гг.», «Сорок лет победы в Великой Отечественной войне 1941 – 1945 гг.», «70 лет Вооружённых сил СССР». Итого: орден, 9 медалей, Почётная грамота Президиума Верховного совета Белорусской ССР, знак «Отличник народного просвещения».

Умер Александр Владимирович Головач 19 мая 2003 года в возрасте 80 лет.

# Каплица воинам-интернационалистам



Жители города чтят память о воинах-интернационалистах, погибших во время военных действий в Афганистане. В центре города установлена каплица, рядом с которой на мемориальной доске нанесены фамилии погибших воинов



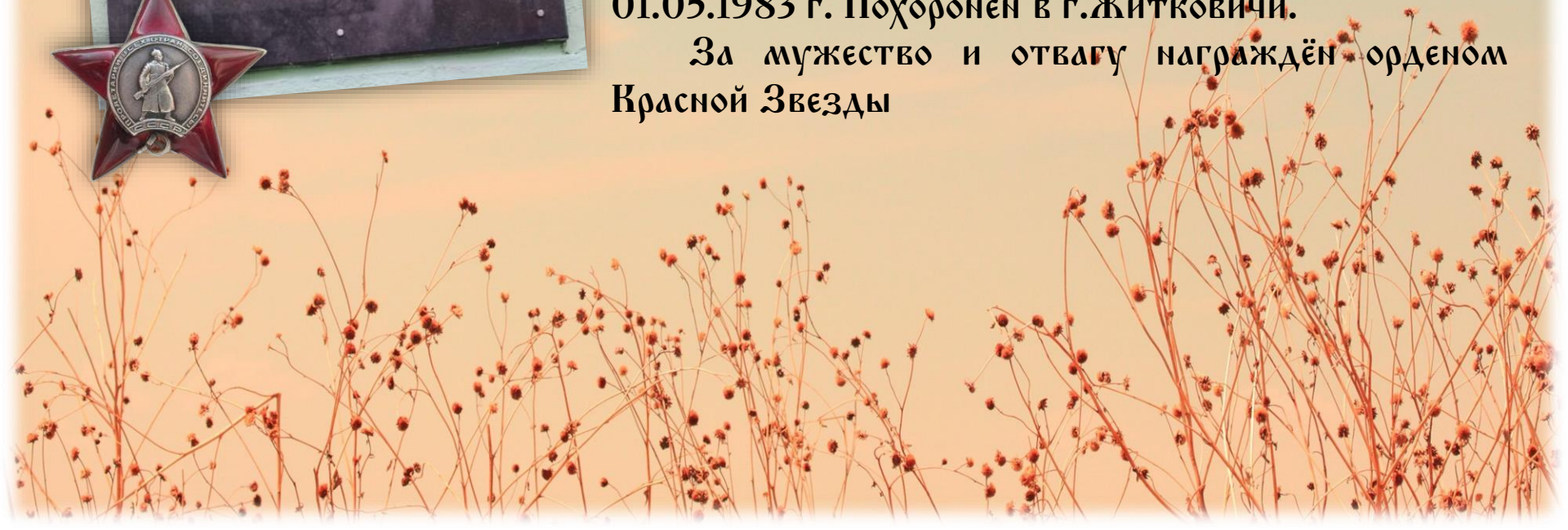
Ушла в прошлое Афганская война, но с годами не уходит память о тех, кто прошёл её огненными дорогами, кому пришлось выдержать невероятные трудности, жестокие испытания. В городе не забывают имена и подвиги воевавших, потому что история этой войны, как и любой другой, написана кровью солдат и слезами матерей.



Мемориальная доска в честь воина-интернационалиста младшего сержанта Ханени Николая Артёмовича 29.04.1962 г.р. установлена на ул. Социалистической, на здании средней школы №1, учащимся которой он являлся.

Жизнь Николая Артёмовича оборвалась в результате подрыва на душманской мине 01.05.1983 г. Похоронен в г.Житковичи.

За мужество и отвагу награждён орденом Красной Звезды





На ул. Кацубинского установлена ещё одна мемориальная доска в честь воина-интернационалиста Кацубинского Виктора Владимировича 18.02.1965 г.р., рядового. 26.10.1984 года после тяжелого ранения Виктор Владимирович умер. Похоронен в г.Житковичи. За мужество и отвагу награждён орденом Красной Звезды.


Ещё одна мемориальная доска в честь воина-интернационалиста Матоха Михаила Алексеевича, сержанта, 26.04.1965 г.р. установлена на улице М. Матоха.

Погиб Михаил Алексеевич 23.04.1985г. во время ожесточённого боя. Похоронен в г. Житковичи.

За мужество и отвагу награждён орденом Красной Звезды



# Памятник Михаилу Морозу



Миша был обычным деревенским парнем. По словам учителей, ничем особенно не выделялся. Простой, честный, в меру старательный, в меру озорной парень, как и большинство его сверстников. Он поступил в Оршанский педагогический техникум. И когда настал его золотой час, он не дрогнул, не предал, до конца, как и жил, мужественно выполнил свой долг перед народом, перед Родиной...

Жизнь Михаила оборвалась 10 сентября 1977 года на картофельном поле во время уборки урожая. Подвигом назвали люди поступок, совершенный им.

Учащиеся Оршанского индустриально-педагогического училища, в том числе и Михаил, работали на уборке картофеля в колхозе «Прогресс» Дубровенского района. Увидевдвигающийся по транспортеру вместе с клубнями артиллерийский снаряд, Миша первым схватил его и осторожно понес через поле к оврагу

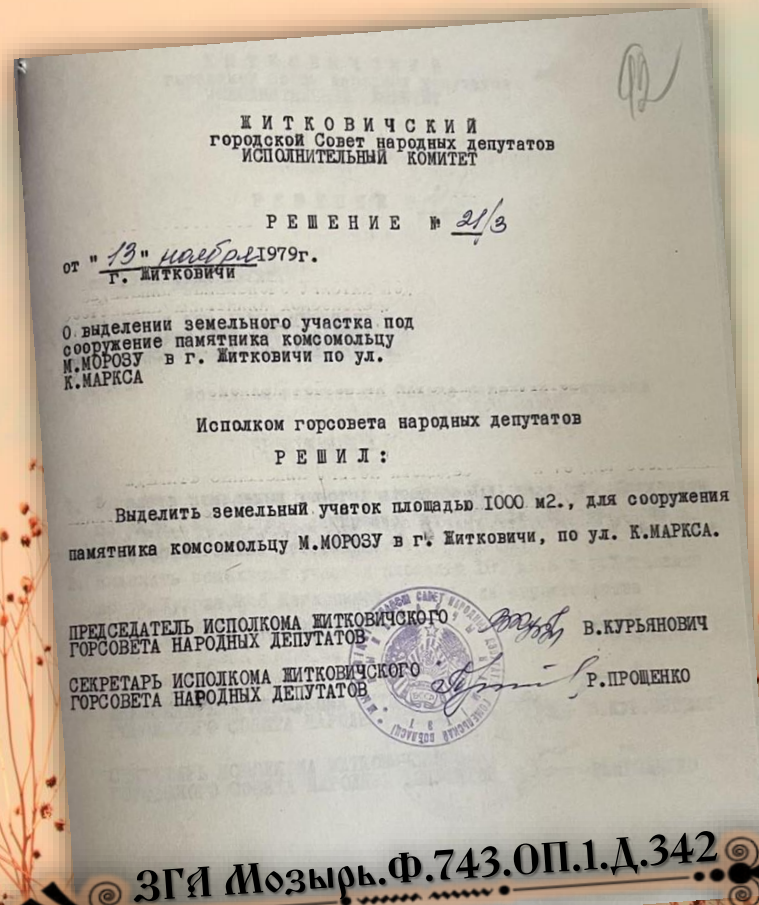


Дойти до него он не успел всего несколько метров. Смертоносная находка взорвалась в руках парня.

За мужество и самоотверженность Президиум Верховного Совета СССР посмертно наградил отважного комсомольца орденом Красной Звезды. В его комсомольском билете осталась запись: «Вынес с поля боевой снаряд, отвел от людей беду ценой собственной жизни».



12 декабря 1981 года в Житковичах состоялось торжественное открытие памятника Мише Морозу. Молодой человек, только вступающий в жизнь, стремительно движется вперед, но впереди — мрачный, железный цветок взрыва...



ЗГА Мозырь. Ф.743.ОП.1.Д.342

# ЖЕМЧУЖИНЫ

# ЖИТКОВЩИНЫ...



Белорусское Полесье – огромный естественный музей под открытым небом в центре Европы. У его уникальными природными «экспонатами» являются озера Червоное и Белое



# Озеро «Червоное»



Озеро «Червоное» (или Князь-озеро) — третье по площади в Беларуси и самое большое на Гомельщине. Оно находится в 19 км от Житковичей, у деревни Пуховичи. Площадь озера на сегодняшний день — около 40 квадратных километров.

Крупнейшее озеро Полесья лежит среди плоских болот и лесных равнин. Когда-то оно было частью пресного моря, которое занимало значительную территорию Полесья. О названии озера ходит немало легенд. В давние времена называли его Червонным из-за большого количества рыбы красноперки. Рассказывают также о великой битве между богатырями за владение озером. От пролитой крови и назвали его Червонным.


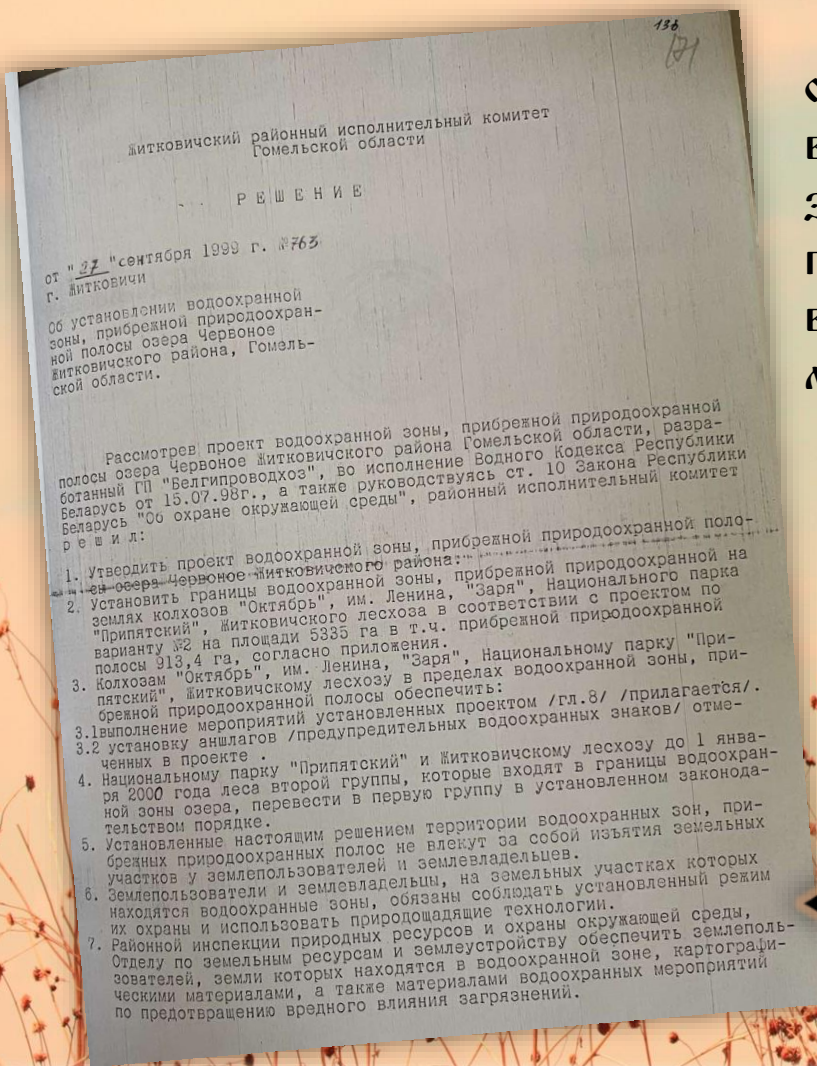
Дно озера топкое, устлано сапропелями — полезным ископаемым, обладающим разнообразным химическим составом





Озеро «Червоное» имеет строго регламентированные охранные зоны. Водоохранная зона данного водоема составляет 500 метров от береговой линии. В этой зоне запрещено применение пестицидов, мойка транспорта, размещение палаточных городков вне отведенных мест и строительство объектов без сооружений для очистки сточных вод.

Прибрежная полоса составляет 50 метров от уреза воды. Это наиболее строгая часть водоохранной зоны. Здесь категорически запрещены распашка земель, возведение построек (кроме сооружений для водоснабжения, отдыха и спорта), стоянка механических транспортных средств



ЗГА Мозырь. Ф.52.0П.3.Д.56

# Озеро «Белое»



Один из интереснейших водоемов Житковичского района — это озеро «Белое».



Расположено оно к северо-западу от города Житковичи. Это довольно большой водоем. Его длина — 2,6 км., а общая площадь — около 1,56 кв. км. Глубина озера в отдельных местах достигает девяти метров.

Живописные виды, пологие, песчаные берега... Озеро «Белое» окружено сосновым бором с примесью дубовых и березовых рош



# Гидрологический заказник «Булев Мох»



Заказник «Булев Мох» объявлен в целях восстановления и сохранения ценного лесоволотного комплекса и сохранения его в естественном состоянии.

Территория заказника представляет собой выработанные торфяники. В местах самих выработок торфа образовались водоемы, богатые рыбой. Территории, не покрытые водой, постепенно зарастают лесом. В восточной части заказника расположено озеро Червоное. Для территории заказника характерны мелиоративные каналы.



В заказнике обитают такие редкие виды как черный аист, скопа, серый журавль, бородастая неясыть, дупель, трехпалый дятел и другие. Всего выявлено около 140 видов птиц.

Среди краснокнижных животных на территории заказника встречаются рысь обыкновенная, барсук обыкновенный, соня орешниковая, соня-полчок и горностай.



ЖЫТКАВІЦКІ РАЁНЫ  
ВЫКАНАУЧЫ КАМІТЭТ

ЖИТКОВИЧСКИЙ РАЙОННЫЙ ИСПОЛНИТЕЛЬНЫЙ КОМИТЕТ

РАШЭННЕ  
01.03.2008 № 333  
г. Житковичы

РЕШЕНИЕ  
г. Житковичы  
01.03.2008 № 333  
Зав. райисполкома

Об объявлении гидрологического заказника местного значения «Булев Мох»

На основании Закона Республики Беларусь от 23 мая 2000г. № 396-З «Об особо охраняемых природных территориях» (Национальный реестр правовых актов Республики Беларусь, 2000г. № 52. 2/171), Правилами подготовки представлений об объявлении, преобразовании и прекращении функционирования памятников природы и охранных документов заказников местного значения, утвержденных постановлением Министерства природных ресурсов и охраны окружающей среды Республики Беларусь от 10 мая 2001 года № 7 Житковичский районный исполнительный комитет РЕШИЛ:

1. Утвердить прилагаемое положение о гидрологическом заказнике местного значения «Булев Мох», площадь, состав земель и границы гидрологического заказника местного значения «Булев Мох».
2. ГЛХУ «Житковичский лесхоз» обеспечить выполнение требований положения «О гидрологическом заказнике местного значения «Булев Мох».
3. Землеустроительной и геодезической службе Житковичского района учитывать режим гидрологического заказника местного значения «Булев Мох», при разработке и корректировке схемы землеустройства Житковичского района, проекта организации и развития ГЛХУ Житковичский лесхоз.
4. Оперативное управление гидрологическим заказником местного значения «Булев Мох» и его охрану осуществляет ГЛХУ «Житковичский лесхоз».
5. Контроль за исполнением настоящего решения возложить на Житковичскую районинспекцию природных ресурсов и охраны окружающей среды (Чернушевич П.Д.).

Председатель исполкома \_\_\_\_\_ П.Н.Савицкий  
Управляющий делами исполкома \_\_\_\_\_ Н.П.Кошман  
006685  
Лист 2/330

Согласовано: Приложение 2 к решению райисполкома от «01» № 63 2008 г. № 333

ПОЛОЖЕНИЕ о гидрологическом заказнике местного значения «Булев Мох»

1. Гидрологический заказник местного значения «Булев Мох» образуется в Житковичском районе Гомельской области в целях восстановления ценного природно-растительного болотного комплекса и сохранения его в естественном состоянии.
2. На территории гидрологического заказника местного значения «Булев Мох» запрещается:
  - проведение гидромелиоративных и других работ, связанных с изменением естественного ландшафта и существующего гидрологического режима;
  - нарушение естественного почвенного покрова;
  - добыча полезных ископаемых и производство других работ, связанных с использованием недрами;
  - размещение отходов, сброс неочищенных и недостаточно очищенных сточных вод, отходов производства и потребления в водоемы и водотоки;
  - забор воды из водоемов и водотоков для промышленного водоснабжения и орошения;
  - проведение сплошных рубок главного пользования;
  - выжигание сухой растительности (паузы);
  - использование ядохимикатов;
  - разбивка туристических лагерей, разведение костров, стоянка автомобилей в местах, не предназначенных для этих целей;
  - движение механизированного транспорта вне дорог, кроме машин, выполняющих сельскохозяйственные и лесохозяйственные работы.
3. Режим гидрологического заказника местного значения «Булев Мох» учитывается при разработке и корректировке схемы землеустройства Житковичского района, проекта организации и развития государственного лесохозяйственного учреждения «Житковичский лесхоз».
4. Объявление территории заказником местного значения не влечет за собой изъятия земельных участков у государственного лесохозяйственного учреждения «Житковичский лесхоз».

96/101

5. Оперативное управление гидрологическим заказником местного значения «Булев Мох» осуществляет государственное лесохозяйственное учреждение «Житковичский лесхоз» по согласованию с Житковичским райисполкомом и территориальными органами Министерства природных ресурсов и охраны окружающей среды Республики Беларусь. Государственное лесохозяйственное учреждение «Житковичский лесхоз» обязано соблюдать установленный режим указанного заказника на этой территории и совместно с природоохранными органами обеспечивать его охрану.
6. Лица, виновные в нарушении режима охраны и использования гидрологического заказника местного значения «Булев Мох», несут ответственность в соответствии с действующим законодательством Республики Беларусь.
7. Вред, причиненный гидрологическому заказнику местного значения «Булев Мох», возмещается виновными юридическими и (или) физическими лицами в размерах и порядке, установленных законодательством Республики Беларусь.

№ 333



Площадь, состав земель и границы гидрологического заказника местного значения «Булев Мох»

Гидрологический заказник местного значения «Булев Мох» общей площадью 1632 гектара расположен на территории Житковичского района Гомельской области.

В состав земель гидрологического заказника местного значения «Булев Мох» входят земли лесного фонда кварталов № 4,5,6,7,8,9,10,11,12,13,14 Ляховичского лесничества государственного лесохозяйственного учреждения «Житковичский лесхоз».

Гидрологический заказник местного значения «Булев Мох» граничит с землями лесного фонда:

- на севере** Домановичское лесничество государственного лесохозяйственного учреждения «Старобинский лесхоз» Солигорского района Минской области;
- на востоке** озеро «Чырвонае»;
- на юге** южная просека кварталов №№ 10,11,15,16,17,18,19, проходящая по каналу Росотская и далее по южной просеке кварталов №№ 13,14;
- на западе** юго-западная просека квартала № 4.

96/103

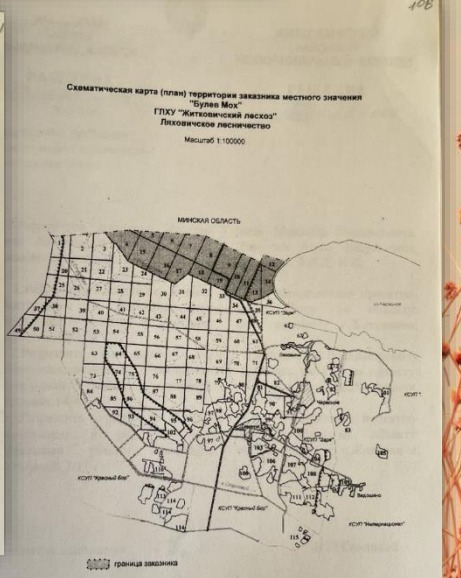
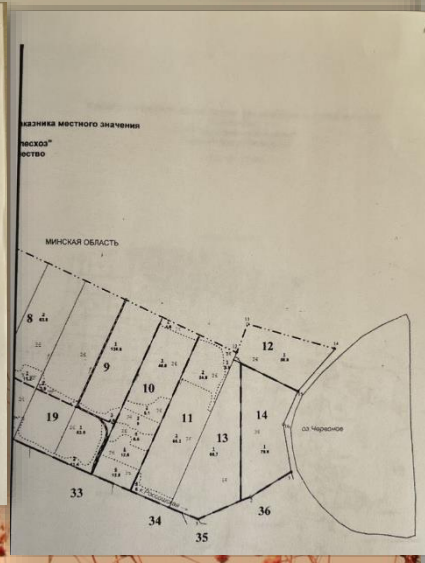
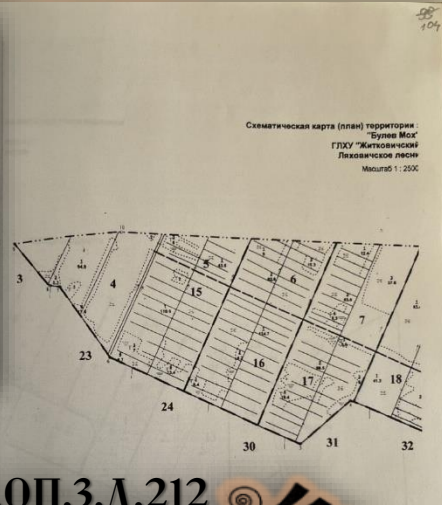
Описание гидрологического заказника местного значения «Булев Мох»

Гидрологический заказник общей площадью 1632 гектара расположен в северо-западной части Ляховичского лесничества ГЛХУ «Житковичский лесхоз» на границе с Минской областью и входит в состав водно-болотного комплекса «Булев Мох – озеро Чырвонае». Данный заказник расположен на территории заказника с сетью мелиоративных каналов. По центру территории заказника с запада на восток проходит ветка узкоколейной железной дороги. В настоящее время большая часть железнодорожного полотна снято, и дорога используется для передвижения других видов транспорта.

Незначительную часть территории заказника (15,9 %) занимают береговые насаждения а примесью осины, сосны, ольхи черной, в подлеске – ива кустарниковая, ежевика, малина. В заплодотворенном покрове преобладают растения болотных типов леса (ситник, осоки, папоротники, камыш, крапива).

В местах выборки торфа образованы большие озера, в которых обитает много рыб, птиц (лебедь, цапля, журавль, орлан-белохвост, зимородок), млекопитающие (бобр, ондатра).

На непокрытых лесом землях, вдоль каналов, идет естественное возобновление леса.



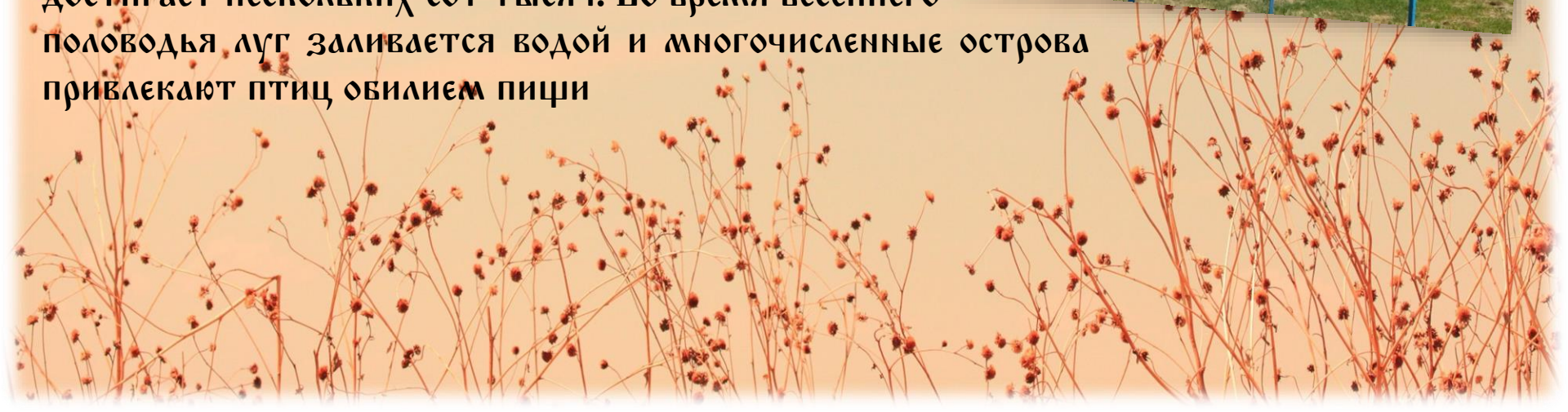
# Биологический заказник «Туровский луг»



Заказник «Туровский луг» образован в 2009 году и преобразован в 2014 году. Площадь заказника составляет 144 га. Создан заказник для сохранения уникального природного комплекса, в особенности это касается редких видов птиц. Границы заказника проходят по берегам рек Припять и Струмень.

Заказник имеет международный статус территории, важной для птиц. В заказнике зарегистрировано 55 видов птиц, многие из которых находятся под охраной.

Туровский луг является одним из крупнейших мест в Европе для гнездования и остановки перелетных птиц. Особенно много их весной и осенью, во время миграций, когда количество пернатых достигает нескольких сот тысяч. Во время весеннего половодья луг заливается водой и многочисленные острова привлекают птиц обилием пищи



На территории Туровского луга гнездится наибольшая популяция кулика-мородунки, который занесен в Красную книгу Беларуси. Из краснокнижников в Туровском лугу встречаются шилохвость, кулик-сорока, малая чайка, галстучник.

В заказнике идеальные условия для работы орнитологов, в Турове единственная в Беларуси станция кольцевания птиц. Наблюдать за стоянкой редких птиц съезжаются специалисты со всей страны.

С 2022 года управление заказником «Туровский луг» передано ГПУ «Национальный парк «Припятский»



ЖИТКОВИЦКІ РАЁНЫ  
ВЫКАНАўчы КАМІТЭТ



ЖИТКОВИЦКИЙ РАЙОННЫЙ  
ИСПОЛНИТЕЛЬНЫЙ КОМИТЕТ

РАШЭННЕ

Н.Н. Карпов № 1601  
г. Житковичи

РЕШЕНИЕ

г. Житковичи

Об объявлении биологического  
заказника местного значения  
«Туровский луг»

Руководствуясь статьями 9,30,31 Закона Республики Беларусь от 20 октября 1994 года «Об особо охраняемых природных территориях» в редакции Закона Республики Беларусь от 23 мая 2000 года, постановлением Министерства природных ресурсов и охраны окружающей среды от 10 мая 2001 года № 7 «Об утверждении правил подготовки представителей об объявлении, преобразовании и прекращении функционирования особо охраняемых природных территорий», на основании представления Житковичской инспекции природных ресурсов и охраны окружающей среды, районный исполнительный комитет РЕШИЛ:

1. Объявить биологическим заказником местного значения «Туровский луг» земли в следующем составе:
  - 1.1. в Житковичском районе Гомельской области земли, находящиеся в аренде общественной организации «Ахова птушак Бацькаўшчыны» (140,72 га);
  - 1.2. в Житковичском районе Гомельской области земли, находящиеся в ведении Туровского городского Совета (3,95 га).
2. Утвердить:
  - 2.1. границы, площадь и состав земель биологического заказника местного значения «Туровский луг» согласно приложению 1;
  - 2.2. положение о биологическом заказнике местного значения «Туровский луг» согласно приложению 2.
3. Определить, что оперативное управление биологическим заказником местного значения «Туровский луг» осуществляется Житковичским районным исполнительным комитетом.

0000045

4. В соответствии с пунктом 9 Порядка учета и регистрации административно-территориальных и территориальных единиц Республики Беларусь от 05.08.1998г. № 1238 (в редакции постановления Совета Министров Республики Беларусь от 28.02.2006г. № 304) поручить землеустроительной и геодезической службе района подготовку документов для регистрации в установленном порядке образующей территориальной единицы – биологического заказника местного значения «Туровский луг».

5. Контроль соблюдения режима заказника и проведения необходимых хозяйственных мероприятий на его территории возложить на Туровский городской Совет.

6. Туровскому городскому Совету в трехмесячный срок обеспечить установку специальных информационных знаков по границам биологического заказника местного значения «Туровский луг».

7. Контроль выполнения настоящего решения возложить на первого заместителя председателя райисполкома Карпова В.Н. и Житковичскую районную инспекцию природных ресурсов и охраны окружающей среды.

Исполняющий обязанности  
председателя, первый заместитель  
председателя исполкома

В.Н. Карпов

Управляющий делами  
исполкома

Н.П. Кошман

Приложение № 2  
к решению райисполкома  
от 11.11.2008г. № 1601

### ПОЛОЖЕНИЕ

о биологическом заказнике  
местного значения «Туровский луг»

1. Биологический заказник местного значения «Туровский луг» объявлен с целью сохранения и изучения природного комплекса, включающего особо ценный участок пойменного луга, в пределах которого находится уникальное колониальное поселение куликов, чайковых и утиных птиц, относящихся к видам, включенным в Красную книгу Республики Беларусь, и (или) охраняемым в соответствии с международными договорами, действующими для Республики Беларусь. Кроме того, территория заказника является одним из важнейших в Европе участков, на которых останавливаются птицы во время сезонных миграций.
2. На территории биологического заказника местного значения «Туровский луг» запрещается:
  - а) проведение мелниротивных работ, а также работ, связанных с изменением естественного ландшафта и существующего гидрологического режима, за исключением биотехнических работ, связанных с оптимизацией условий гнездования обитающих в заказнике птиц;
  - б) разработка месторождений общераспространенных полезных ископаемых;
  - в) нарушение естественного почвенного покрова, повреждение и уничтожение древесно-кустарниковой растительности, за исключением проведения в осенне-зимний период (при замерзшей почве) регулируемого выжигания сухой травянистой растительности и удаления древесно-кустарникового подроста на открытых участках луга;
  - г) выпас скота с 1 апреля по 15 июня;
  - д) сенокосение и заготовка дикорастущих растений и (или) их частей в период с 1 апреля по 15 июня.
3. Использование минеральных удобрений и химических средств защиты растений;
4. нахождение с собаками, размещение отдельных палаток или палаточных городков, проведение пикникового и пляжного отдыха, а также разведение костров с 1 апреля по 15 июня за исключением отведенных для этого мест;

Приложение № 1  
к решению райисполкома  
от 11.11.2008г. № 1601

Границы, площадь и состав земель биологического  
заказника местного значения «Туровский луг»

В состав земель биологического заказника местного значения «Туровский луг», расположенного в Житковичском районе Гомельской области, входят земли, находящиеся в аренде общественной организации «Ахова птушак Бацькаўшчыны» (140,72 га) и земли, находящиеся в ведении Туровского городского совета (3,95 га).

Общая площадь биологического заказника местного значения «Туровский луг» составляет 144,67 гектаров.

Границы биологического заказника местного значения «Туровский луг» проходят:  
на севере и востоке – по правому берегу реки Припять;  
на юге и западе – по левому берегу протоки Струмень.

охота, за исключением отстрела и отлова хищников, наносящих вред гнездящимся в заказнике птицам;  
сбор янги;  
размещение отходов;  
стоянка механических транспортных средств вне установленных мест;

движение механических транспортных средств вне дорог, кроме транспортных средств Министерства природных ресурсов и охраны окружающей среды и его территориальных органов, Государственной инспекции охраны животного и растительного мира при Президенте Республики Беларусь, Министерства по чрезвычайным ситуациям, а также транспортных средств, используемых для выполнения биотехнических мероприятий и научных исследований.

Строительство зданий и сооружений, линий электропередачи, дорог, объектов туристской инфраструктуры, прокладка трубопроводов и других инженерных коммуникаций на территории заказника «Туровский луг» осуществляется по согласованию с Житковичской инспекцией природных ресурсов и охраны окружающей среды, Житковичским районным исполнительным комитетом и земледельцами.

3. Режим охраны и использования биологического заказника местного значения «Туровский луг» учитывается при разработке и корректировке проектов и схем землеустройства, проектов мелиорации земель, проектов водоохраных зон, проектов охотоустройства, градостроительных проектов, программ социально-экономического развития Житковичского района Гомельской области.

4. Биологический заказник местного значения «Туровский луг» объявлен без изъятия земельных участков у Туровского городского совета, на землях которого функционирует этот заказник.

5. Обязанности по обеспечению контроля экологического состояния биологического заказника местного значения «Туровский луг» возлагаются на Туровский городской совет.

6. Юридические и физические лица, виновные в нарушении режима охраны и использования биологического заказника местного значения «Туровский луг», несут ответственность в соответствии с законодательными актами.

7. Вред, причиненный биологическому заказнику местного значения «Туровский луг», возмещается юридическими и (или) физическими лицами в размерах и порядке, установленных законодательными актами.

ЗГА Мозырь. Ф.52.0П.3.Д.222



РАШЭННЕ

А. П. АЗЕВ № 1497  
г. Житомир

РЕШЕНИЕ

г. Житомир

О биологическом заказнике местного значения «Туровский луг» и гидрологическом заказнике местного значения «Булев Мохо»



В соответствии с Законом Республики Беларусь от 20 октября 1994 года «Об особо охраняемых природных территориях» Житковским районным исполнительным комитетом РЕШИЛ:

1. Образовать биологический заказник местного значения «Туровский луг» в Житковском районе на землях города Турова (144,67 гектара) (далее - луг).

2. Образовать гидрологический заказник местного значения «Булев Мохо» на землях лесного фонда в кварталах 4, 5, 6, 7, 8, 9, 10, 11, 12, 13, 14, 15, 16, 17, 18, 19 Лиховичского лесничества государственного лесохозяйственного учреждения «Житковичский лесхоз» (далее - ГЛХУ «Житковичский лесхоз» (1632 га).

3. Установить:  
границы, площадь и состав земель биологического заказника местного значения «Туровский луг» согласно приложению 1;  
границы, площадь и состав земель гидрологического заказника местного значения «Булев Мохо» согласно приложению 2.

4. Утвердить прилагаемые:  
Положение о биологическом заказнике местного значения «Туровский луг»;  
Положение о гидрологическом заказнике местного значения «Булев Мохо».

0001860



5. Передать биологический заказник местного значения «Туровский луг»:  
в управление Житковичского районного исполнительного комитета (далее - районисполком);  
под охрану Туровскому городскому исполнительному комитету (далее - горисполком).

6. Передать гидрологический заказник местного значения «Булев Мохо»:  
в управление районисполкома;  
под охрану ГЛХУ «Житковичский лесхоз».

7. Горисполком и ГЛХУ «Житковичский лесхоз»:  
7.1. до 1 марта 2010 года изготвить и установить специальные информационные знаки на границах заказников;  
7.2. совместно с Житковичским районной инспекцией природных ресурсов и охраны окружающей среды обеспечить охрану заказников.

8. Житковичской районной землеустроительной и геологической службе обеспечить оформление в установленном порядке планово-картографического материала с каталогом координат - поворотных точек границ заказников и списокм ресурсе административно - территориальных и территориальных единиц.

9. Контроль за исполнением настоящего решения возложить на первого заместителя председателя районисполкома, Житковичскую районную инспекцию природных ресурсов и охраны окружающей среды.

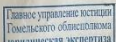
Председатель *[Signature]*

Н.М.Каюра

Управляющий делами *[Signature]*

С.В.Ульянович

0001860



Утверждено  
решение Житковичского  
райисполкома  
02.11.2009 № 1471

ПОЛОЖЕНИЕ

о биологическом заказнике местного значения «Туровский луг»

1. Биологический заказник местного значения «Туровский луг» образуется с целью сохранения и изучения природного комплекса, включющего особо ценный участок пойменного луга, в пределах которого находится уникальное колониальное поселение куликов, чайковых и утиных птиц, относящихся к видам, включенным в Красную книгу Республики Беларусь, и (или) охраняемым в соответствии с международными договорами, действующими для Республики Беларусь.

2. На территории биологического заказника местного значения «Туровский луг» запрещается:

проведение мелиоративных работ, а также работ, связанных с изменением естественного ландшафта и существующего гидрологического режима, за исключением биотехнических работ, связанных с оптимизацией условий пастбищания обитавших в заказнике птиц;

разработка месторождений общераспространенных полезных ископаемых;

нарушение естественного почвенного покрова, за исключением проведения в осенне-зимний период (при замерзшей почве) регулируемого выкашивания сухой травянистой растительности;

выпас скота с 1 апреля по 15 июня;

сношение и заготовка дикорастущих растений и (или) их частей в период с 1 апреля по 15 июня;

использование минеральных удобрений и химических средств защиты растений;

нахождение с собаками, размещение отенных палаток или палаточных городков, проведение пикникового и пляжного отдыха, а также разведение костров с 1 апреля по 15 июня, за исключением отведенных для этого мест;



ПОЛОЖЕНИЕ  
о гидрологическом заказнике  
местного значения «Булев Мохо»

1. Гидрологический заказник местного значения «Булев Мохо» образуется в Житковском районе Гомельской области в целях восстановления ценного природно-растительного биотопного комплекса и сохранения его в естественном состоянии.

2. На территории гидрологического заказника местного значения «Булев Мохо» запрещается:

проведение гидромелиоративных и других работ, связанных с изменением естественного ландшафта и существующего гидрологического режима;

нарушение естественного почвенного покрова;

добыча подземных ископаемых и производство других работ, связанных с использованием недр;

размещение отходов, сброс неочищенных и недостаточно очищенных сточных вод, отходов производства и потребления в водоемы и водотоки;

забор воды из водоемов и водотоков для промышленного водоснабжения и орошения;

проведение сплошных рубок главного пользования;


выкание сухой растительности (налы);

использование ядохимикатов;

разбивка туристических лагерей, разведение костров, стоянка автомобилей в местах, не предназначенных для этих целей;

движение механического транспорта вне дорог, кроме машин, выполняющих сельскохозяйственные и лесохозяйственные работы.

3. Режим охраны и использования гидрологического заказника местного значения «Булев Мохо» учитывается при разработке и корректировке схемы землеустройства Житковичского района, проекта организации и развития государственного лесохозяйственного учреждения «Житковичский лесхоз» (далее - ГЛХУ «Житковичский лесхоз»).




# ЗНАМЕНИТЫЕ УРОЖЕНЦЫ ЖИТКОВЩИНЫ...



Белорусская земля дала миру немало выдающихся личностей, чьи открытия и достижения известны во всем мире.

Своими именитыми земляками гордится и Житковщина






# Будник Владимир Иванович



Владимир Будник родился в 1949 году в Житковичах, но рос в основном у деда Данилы в деревне Пуховичи, рядом с легендарным Князь-Озером. Творец с детства впитал звуки и краски живой и неповторимой природы.

Учился в Житковичской музыкальной школе, где до сих пор сохранились дневник ученика 4-го класса Володи Будника и его характеристика: «Хорошо играет на баяне и поет. Любит участвовать в художественной самодеятельности». Уже тогда о нем, школьнике, печатала районная газета — местный журналист словно предвидел его большое будущее. Тогда же Владимир увлекся более классическим инструментом — пианино, которым, кстати, овладел самостоятельно.

Следующей ступенью музыкального образования Владимира стала учеба в Гомельском музыкальном училище имени Соколовского



1949-2007гг.



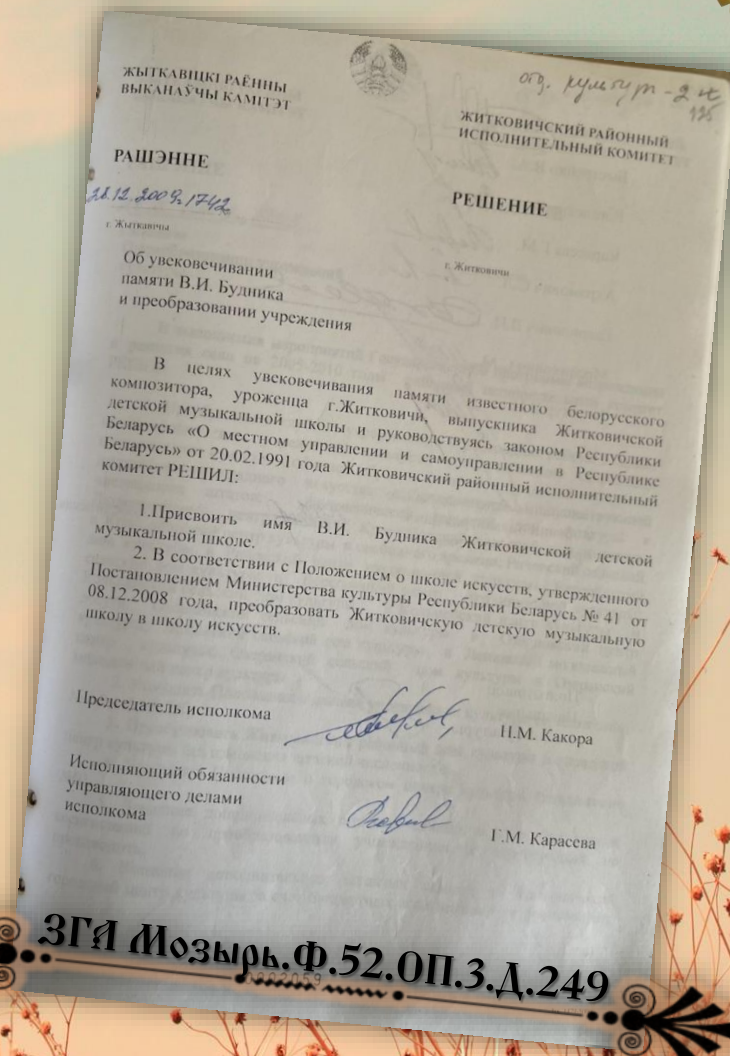
Затем была консерватория в Минске, работа в Академическом театре имени Я.Купалы, в том числе с 1979 года – заведующим музыкальной частью. И постоянно Владимир писал музыку – к спектаклям, в частности к классике, к «фирменной» постановке купаловцев «Павлинка», кантаты. За одну из них был удостоен звания лауреата премии Ленинского комсомола Беларуси.

Но особенной любовью у народа пользуются его песни. Талантливым композитором их написано более трехсот. Многие стали очень популярными: «Пах чабаровы», «Белая лілея», «Чараўніца», «Дні прыгожыя» и многие другие.

Песни Владимира Будника исполнялись Академическим народным хором имени Цитовича под руководством Михаила Дриневского, Анной Радько и Светланой Суседчик, Владимиром Ухтинским и Надеждой Микулич



В августе 2007 года композитор ушел из жизни. Ушел, оставив частичку себя – в песнях, в воспоминаниях друзей, знакомых, близких. Его имя присвоено Житковичской школе искусств





# Марголин Леонид Юрьевич



05.09.1957г.

Леонид Юрьевич родился 5 сентября 1957 г. в городе Житковичи Гомельской области, Белоруссия. Отец - строитель. Мать - секретарь - машинистка, домохозяйка. Леонид был младшим, пятым ребенком в семье.



Закончил музыкальную школу (где был переведен сразу из первого в третий класс) по классу баяна. После восьмого класса общеобразовательной школы в 1972 г. поступил в Мозырское музыкальное училище, которое закончил по классу баяна. В то же время он самостоятельно осваивал игру на гитаре, клавишных и духовых музыкальных инструментах



В 1978—1980 годах проходил службу в Вооружённых силах СССР. По месту прохождения службы, в деревне Романцево (Московская область), при романцевском Доме культуры создал вокально-инструментальный ансамбль «Импульс», которым остался руководить и после увольнения в запас. Под руководством Леонида Юрьевича «Импульс» стал лауреатом Всесоюзного конкурса вокально-инструментальных ансамблей, и ему было присвоено звание народного коллектива.



С 1984 года около 10 лет Леонид Юрьевич пел и играл в московских ресторанах, а начиная с 1995 года работал в группе Михаила Танича «Лесоповал».

С 1998 года Леонид работает с Олегом Митяевым, пишет аранжировки, исполняет партии бек - вокала и просто составляет с Олегом Григорьевичем прекрасный дуэт



В марте 2004 года вышел в свет первый сольный альбом Леонида Марголина. В диск, названный "Время, послушное ветру..." вошли песни Леонида на стихи Николая Рубцова и Евгении Чуксиной, а также песня "Крик птицы" памяти Владимира Мулявина и "Иногда" на стихи Олега Митяева.

23 августа 2013 года Леонид Юрьевич был награжден орденом «Служение искусству» Регионального благотворительного общественного фонда «Московский фонд мира».

В 2020 году Леонид сыграл самого себя в одной из сцен фильма «Родные»





# ЖИТКОВЩИНА И КУЛЬТУРА...



Музеи – хранители истории человечества, его ценностей и культурного наследия. Все, чем жило общество в определенный период времени, что создавало и разрушало, бережно сохранено в виде музейных экспонатов. Мир существует уже десятки веков, среди которых человек видит только единственный, отведенный ему миг длиной в жизнь. Но музеи способны рассказать ему о быте предков, о том, что занимало их умы и сердца.

Это особенное место, где можно ощутить на себе масштабы мироздания и почувствовать себя частичкой бесконечной истории.



# Мемориальный музей Николая Гомолко



Мемориальный музей был открыт 8 октября 2010 года.


Житковичский районный исполнительный комитет поддержал инициативу создания музея, принадлежащую творческой интеллигенции, деятелям культуры и образования Житковичского района. Благодаря Государственной программе социально-экономического развития и комплексного использования природных ресурсов Припятского Полесья на 2009–2015 годы были выделены средства на его создание.

В музее представлено 5 экспозиций:

1. «Мой любимый край! Ты взрастил меня с малых лет!»;
2. Творческое наследие писателя-земляка;
3. Многогранность творческого таланта;
4. В водовороте жизни;
5. Признание его заслуг



Основу экспозиции музея составили материалы, предоставленные родственниками писателя - женой и сыновьями: художественные произведения автора, рукописи отдельных страниц его произведений, предметы быта - письменный стол, шкаф с книгами Николая Ивановича, две пишущие машинки, а также письма и книги писателя, которые были отправлены самим автором на имя бывшего директора школы





Гомолко Николай Иванович - белорусский прозаик, переводчик и драматург.

Родился Николай Иванович в д.Бринев Петриковского района в крестьянской семье. В возрасте двух лет, после смерти матери, с отцом переехал в д.Найда Житковичского района. Там же будущий писатель окончил начальную школу, а завершать обучение ему довелось в г.п.Житковичи.

Окончив обучение на филологическом факультете Белорусского государственного университета являлся литературным сотрудником редакции газеты «Літаратура і мастацтва»,

заведовал отделом литературы и искусства газеты «Красная смена». Уже в 1967 году Николай Иванович - ответственный секретарь Комиссии по государственным премиям БССР при Совете Министров, а в 1980 году - директор Бюро пропаганды художественной литературы БССР



1922-1992гг.

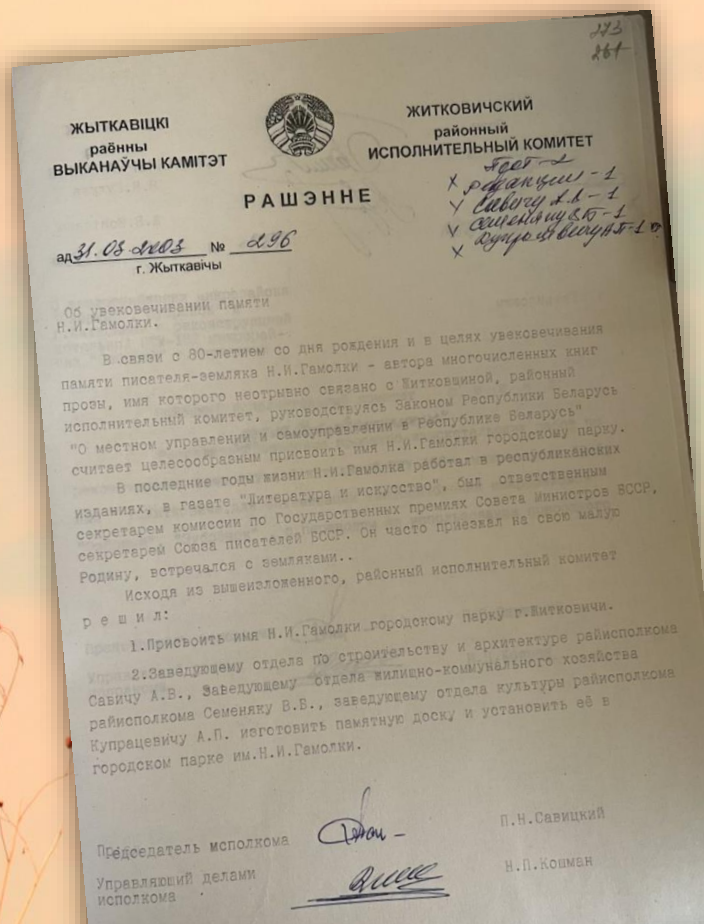
Первые стихи Николая Ивановича были опубликованы еще в 1937 году в бобруйской газете «Коммунист».

Автор широко известен своими сборниками стихов «Зварот шчасця» (1946г.) и «Б'юць куранты» (1950г.). Отдельные его стихи положены на музыку.

Николай Иванович работал преимущественно в жанре прозы. Им изданы рассказы для детей «Лета ў Калінаўцы» (1950г.), «Добры дзень, школа!» (1953г.), «За вялікую трасу» (1954г.), а также роман «Шосты акіян» (1959г.), рассказы «Лясная крэпасць» (1980г.), «Сокалы-сакаляняты» (1987г.), «Партызанскія сёстры» (1989г.), сборник рассказов «Шлях адкрыты» (1960г.). На русском языке он опубликовал рассказ-хронику «Девушка шла по войне» (1972г.), перевел на белорусский язык пьесу-сказку Ё. Шварца «Красная шапочка» (поставлена в 1967), написал пьесу «Битва ў космасе» (поставлена в 1963)



# Решением Житковичского районного исполнительного комитета от 31.03.2003 №296 «Об увековечивании памяти Н.И.Гомолко» городскому парку города Житковичи присвоено имя Н.И.Гомолко



ЗГЯ Мозырь.Ф.52.ОП.3.Д.120

# Житковичский районный музей истории образования



Житковичский районный музей истории образования был открыт 21 июня 2014 года на базе государственного учреждения образования «Гимназия г.Житковичи имени Я.А.Лихоты».

В музее представлено 10 экспозиций:







# ЖИТКОВЩИНА

## И ОБРАЗОВАНИЕ...



Девиз о роли образования в современном обществе звучит таким образом: «Образование должно развивать в человеке способность верить в себя, помочь ему достигать всех своих поставленных целей, а также обладать уверенным и реалистичным взглядом, двигаясь вперед»



# Учреждение образования "Житковичский государственный колледж"



И начиналось все так...

В декабре 1971 года было завершено строительство учебного городка Житковичского СПТУ-45 механизации мелиоративных работ, главными базовыми предприятиями которого являлись трест «Главполесьеводстрой» и управление сельского хозяйства Житковичского райисполкома.

Учебный городок занимал более 30 га земли. В него входили три двухэтажных учебных корпуса, пятиэтажное общежитие на 240 мест, три гаража для сельскохозяйственной техники, котельная и трехэтажный жилой дом для работников училища. Имелись столовая, библиотека, клуб, спортивный зал, спортивный городок, автодром и трактородром



Общежитие



На автодроме



Учебный корпус



Новые тракторы

Первым директором училища был назначен ветеран Великой Отечественной войны Ярмош Андрей Павлович. К исполнению своих должностных обязанностей он приступил 12 апреля 1971 года. Эта знаковая дата и стала днем рождения учебного заведения.



Обучение учащихся началось 2 февраля 1972 года. Было набрано три группы с годичным сроком обучения по специальностям:

- тракторист-машинист III класса (2 группы);
- каменщик (1 группа)

*Приказ  
по Житковскому СТУ-45 -  
механизации и мелиоративных работ  
г.п. Житково №1 от 12 апреля 1971 года*

*В соответствии с приказом Государственного комитета Совета Министров СССР по профессионально-техническому образованию №58-К от 12 апреля 1971 года с этого числа приступил к исполнению должностных обязанностей Житковским СТУ-45 - механизации и мелиоративных работ.  
Ярмош Андрей Павлович  
Директор, Житковский СТУ-45  
А. Ярмош*



*Работники училища на субботнике  
СТУ-45 механизации и мелиоративных работ*

*Приказ №1 от 12.04.1971г. по Житковскому  
СТУ-45 механизации и мелиоративных работ*



*Мастер производственного  
обучения с учащимися*

В связи с принятием Концепции всеобщего среднего образования в республике Житковичское СПТУ-45 стало готовить рабочие кадры с трехгодичным сроком обучения по следующим специальностям:

- ❑ тракторист-машинист гидромелиоративных работ;
- ❑ маляр строительный;
- ❑ лаборант химико-бактериологического анализа;
- ❑ портной верхней женской и мужской одежды



Вокально-инструментальный ансамбль училища



Группа маляров на занятиях, 1973 г.



Урок физической культуры в спортивном зале, 1974 г.



Заместитель директора по воспитательной работе Греськова Е.А. на собрании учебной группы

4 июля 1984 года по приказу Госкомитета Совета Министров БССР по профтехобразованию была изменена нумерация училища. Оно стало называться Житковичским профессионально-техническим училищем №182 мелиоративного строительства.



С 1997 года учебное заведение начало подготовку рабочих по сложным совмещенным профессиям:



- Сгерь
- Повар
- Токарь
- Лесник
- Продавец
- Овощевод

➤ Тракторист-машинист

➤ Водитель автомобиля категории «С»

➤ Слесарь по ремонту сельскохозяйственных машин и оборудования

*Стрaботкa пpaктичeских нaвыкoв нa пoляx учeбнoгo хoзяйствa училищa*

Решением Гомельского областного исполнительного комитета от 02.04.2001 №230 училище переименовано в учреждение образования «Житковичское государственное профессионально-техническое училище №182 сельскохозяйственного производства».




С 1 сентября 2002 года училище находится на новой учебной базе, расположенной на территории бывшей военной части

Решением Гомельского областного исполнительного комитета от 16.07.2013 №706 училище переименовано в учреждение образования «Житковичский государственный профессиональный лицей».

Решением Гомельского областного исполнительного комитета № 789 от 30 сентября 2022 года учреждение образования "Житковичский государственный профессиональный лицей" переименовано в учреждение образования "Житковичский государственный колледж".

Для организации учебного процесса лицей располагает оборудованными учебными кабинетами и лабораториями, а также созданы все необходимые условия для проживания, организации досуга и физического развития учащихся





25

Литковичский районный исполнительный комитет  
Гомельской области

**РЕШЕНИЕ**

от 24.08.98г. № 5/9  
г.Литковичи

О выдаче Государственного акта на право постоянного пользования землей Литковичскому ПТУ-182.

Районный исполнительный комитет решил:

1. Утвердить материалы установления границ землепользования Литковичского профессионально-технического училища № 182 и передать ему в постоянное пользование земельный участок общей площадью 11,52 га.

2. Выдать Государственный акт на право постоянного пользования землей Литковичскому ПТУ-182.

Председатель исполкома  
Управляющий делами  
исполкома

А. Н. Степаненко  
Н. П. Кошман

Сурга  
21044

15

Литковичский районный исполнительный комитет  
Гомельской области

**РЕШЕНИЕ**

от 06.01.99г. № 2  
г.Литковичи

О выдаче государственного акта на право постоянного пользования землей Литковичскому ПТУ-182.

Районный исполнительный комитет решил:

1. Утвердить материалы установления границ землепользования Литковичского профессионально-технического училища № 182 и передать ему в постоянное пользование земельный участок общей площадью 41,9475 га для обслуживания учебного заведения.

2. Выдать Государственный акт на право постоянного пользования землей Литковичскому профессионально-техническому училищу № 182.

Председатель исполкома  
И.о. управляющего делами  
исполкома

А. Н. Степаненко  
В. Н. Гулята

Сурга  
21044

3ГЯ Мозырь.Ф.52.0П.3.Д.46

33

Литковичский районный исполнительный комитет  
Гомельской области

**РЕШЕНИЕ**

от 03\*01.2000 г. № 7  
г.Литковичи

О разрешении производства проектно-исследовательских работ для строительства спортзала ПТУ-102 в г.Литковичи-1

Районный исполнительный комитет решил:

Разрешить ПТУ-102 производство проектно-исследовательских работ для строительства спортзала в г.Литковичи-1

Зам.председателя  
исполкома  
За Управляющего делами  
исполкома

Л. И. Гминова  
В. Н. Гулята

3ГЯ Мозырь.Ф.52.0П.3.Д.67

3ГЯ Мозырь.Ф.52.0П.3.Д.38

# ОНИ РУКОВОДИЛИ УЧРЕЖДЕНИЕМ ОБРАЗОВАНИЯ...



**ЯРМОШ**  
**Андрей Павлович**  
1971-1983 гг.



**ЗАНКОВИЧ**  
**Владимир Григорьевич**  
1983-1989 гг.



**ДОСЬ**  
**Иван Анатольевич**  
1989-1996 гг.



**ДРУВ**  
**Владимир Иосифович**  
1996-2010 гг.



**ЖОГЛО**  
**Александр Петрович**  
2010-2011 гг.



**ХОМУТОВСКИЙ**  
**Игорь Станиславович**  
2011-2015 гг.



**ИЛЬЕНЯ**  
**Наталья Александровна**  
с 2015 г.

# ЖИТКОВЩИНА В НОВОСТНЫХ СТРОКАХ...



Для людей и с людьми – таков лейтмотив районной газеты, которая уже много лет стремится достучаться до сердца каждого читателя, заставить его задуматься над той или иной ситуацией, принять решение не только в мыслях, но и в жизни.

На протяжении всего времени существования газета не изменяет своему кредо: всё, что есть в жизни, имеет право на место в газетной полосе



# Редакция газеты «Новое Палессе»



Первый номер районной газеты трудящиеся приграничного Житковичского района получили в холодном феврале 1931 года.

Свой путь газета начала в суровые времена — шла коллективизация, велась упорная борьба с кулачеством и другими враждебными элементами. Газета стала боевым помощником партии, способным последовательно доводить до сознания крестьянства преимущества коллективного труда, бороться за укрепление коллективного строя, широко пропагандировать новые, лучшие перемены, происходившие в деревне.


«Пограничный коммунар» — так называлась районная газета на заре своего основания. 1931 год — Житковичский район — граница. Неподалёку — по Глучи — территория Польши. Это наложило отпечаток на всю жизнь района. Конечно, приграничный статус района отразился и в оформлении районной газеты, которую с первого дня редактировал некто Хацкевич. Сегодня фотокопии четвёртого и пятого номеров газеты бережно хранятся в Туровском краеведческом музее.

В 1939 году газета получила новое название — «Ленінскі шлях»



В годы Великой Отечественной войны, в период оккупации Житковичского района немецко-фашистскими захватчиками, газета была вынуждена прекратить своё существование. В июле 1944 года район был освобождён, и в октябре того же года вышел первый послевоенный номер «Ленинского шляху».

В трудные послевоенные годы газета вдохновляла трудящихся Житковичского района на восстановление народного хозяйства, городского посёлка, сожженных деревень, разрушенных фашистскими захватчиками, пропагандировала лучшие образцы труда, тепло писала о людях







Житковичский районный Совет народных депутатов 112  
Гомельской области

Третья сессия 21-го созыва

РЕШЕНИЕ

от 16.II.90 г. № 45  
г. Житковичи

О районной газете.

Районный Совет народных депутатов решил:  
Постановление президиума и исполкома районного Совета народных депутатов "О районной газете" утвердить.

ПРЕДСЕДАТЕЛЬ РАЙОННОГО СОВЕТА  
НАРОДНЫХ ДЕПУТАТОВ

В.С. ГЕРАСИМОВ

Житковичский районный комитет Компартии Белоруссии, 113  
районный Совет народных депутатов  
Гомельской области

Бюро РК КПБ, президиум и исполнительный комитет

ПОСТАНОВЛЕНИЕ

от 31.08.90 г. № 2  
г. Житковичи

О районной газете.

Бюро Житковичского районного комитета Компартии Белоруссии, президиум и исполком районного Совета народных депутатов постановляют:

1. Установить учредителями районной газеты Житковичский районный комитет Компартии Белоруссии и районный Совет народных депутатов.
2. Утвердить название районной газеты "Новое Палессе", язык издания - белорусский, русский. Местонахождение газеты - г. Житковичи, ул. Карла Маркса, 8.
3. Установить предполагаемую аудиторию: читатели, проживающие в г. Житковичи и Житковичском районе и других регионах.
4. Определить, что программными целями и задачами являются: распространение правдивой, объективной информации о политической, социальной и духовной жизни района, освещение проблем партийного, советского строительства, социально-экономического развития, работы районной партийной организации и районного Совета народных депутатов.
5. Установить периодичность выпуска - 3 раза в неделю, объемом 2 полосы формата А<sub>2</sub>.
6. Установить подписную цену на год 6 руб. 24 копейки, розничную - 4 копейки за 4 экземпляра.
7. Определить, что финансирование издательства газеты осуществляется за счет средств учредителей, реализации тиража, коммерческой деятельности и средств спонсоров.
8. Внести данное постановление на утверждение пленума РК КПБ и сессии районного Совета народных депутатов.

Секретарь райкома КПБ,  
председатель районного Совета  
народных депутатов

В.Герасимов

Председатель исполкома  
районного Совета  
народных депутатов

А.Степаненко

За активное участие в коммунистическом воспитании трудящихся района, их мобилизацию на успешное решение задач хозяйственного и культурного строительства и в связи с 50-летием со дня выхода в свет первого номера Указом Президиума Верховного Совета БССР от 21 февраля 1981 года Житковичская районная газета «Новое Палессе» награждена Почетной грамотой Верховного Совета БССР.



Коллектив редакции газеты  
«Новое Палессе»

(фото из архива редакции)

новостях из самых отдалённых уголков  
района, рисуя собирательный портрет  
нашего современника

«Новое Палессе» не теряет своих позиций и сегодня. Читатели не расстаются с газетой, ждут её дважды в неделю, как надёжного друга и советчика. Это и понятно. Ведь «Новое Палессе» откликается на нужды жителей района, доносит до каждого дома самую точную информацию о положении дел в трудовых коллективах, максимально оперативно и полно, объективно и подробно сообщает о



# ЖИТКОВЩИНА

# И ПРОМЫШЛЕННОСТЬ...



Создание рабочих мест, производство товаров и продуктов питания, рост валового внутреннего продукта, развитие социальной сферы, повышение уровня жизни населения и внедрение инноваций – все это было бы невозможно без промышленности...



# Открытое акционерное общество «Житковичский моторостроительный завод»



Открытое акционерное общество «Житковичский моторостроительный завод» — единственное предприятие по производству шестеренных насосов в Республике Беларусь.

Завод производит насосы шестеренные для сельскохозяйственной техники и агрегатов, комплектующие для дизельных двигателей «Минского моторного завода», а также продукцию авиационного назначения



**ЖИТКОВИЧСКИЙ  
МОТОРОСТРОИТЕЛЬНЫЙ  
ЗАВОД**



Житковичский моторостроительный завод был образован 9 июня 1980 году в соответствии с приказом Министерства авиационной промышленности СССР, на базе бывшей военной зенитно-ракетной части.

Уже в декабре 1980 года завод приступил к выпуску первых комплектующих деталей для ТГ-21 (турбокомпрессорный стартер), используемого в качестве агрегата наземного запуска авиационного двигателя самолетов Су-17, Су-22, Су-24, МиГ-23Б, МиГ-27 и прочих. Изготавливаемые детали поставлялись в Рыбинское моторостроительное объединение, где из них собирались ТГ-21.

Через 3 года коллектив завода освоил новые специальности, технологии и начал самостоятельную сборку, испытание и отгрузку турбостартеров ТГ-21.

В 2003 году предприятие вошло в состав холдинга ОАО «Управляющая компания холдинга «Минский моторный завод»



Лида



Столбцы



Минск



Житковичи



Гомель

Житковичский районный исполнительный комитет  
Гомельской области

РЕШЕНИЕ

от 28.02. 96г. № 82  
г. Житковичи

О регистрации изменений, вносимых  
в Устав Житковичского моторостроительного завода.

Рассмотрев заявление директора ММЗ Воронова В.Н. в соответствии с изменениями и дополнениями, внесенными Верховным Советом Республики Беларусь "О предприятиях в Республике Беларусь", районный исполнительный комитет решил:

Зарегистрировать изменения, вносимые в:

-п.1 слова "Государственного комитета по промышленности и межотраслевым производством" заменить словами "Министерство промышленности";

-абзац 2 п.33 слова "О выпуске ценных бумаг предприятия, а также " исключить;

-абзац 3 п.10 "Уставной фонд ММЗ составляет 548502000 руб. /пятьсот сорок восемь миллионов пятьсот две тысячи рублей/ на 1 января 1993 года" следующим содержанием "Уставной фонд Житковичского моторостроительного завода составляет 57552706 тыс.рублей /пятьсот семь миллиардов пятьсот пятьдесят два миллиона семьсот шесть тысяч рублей/ на 01.01.95г.;"

-абзац 3 п.16 слова "30% /тридцать процентов/ чистой прибыли передается в собственность членов трудового коллектива предприятия" заменить на 15% /пятнадцать процентов/ чистой прибыли передается в собственность членов трудового коллектива предприятия".

Председатель  
Управляющий делами  
исполкома

Исп. И.Бандюк  
тел. 2-25-80



А. Степаненко

А. Ахромович

ЖЫТКАВІЦКІ  
РАЁННЫ  
ВЫКАНАУЧЫ КАМІТЭТ

РАШЭННЕ

11.10.2004 № 849  
г. Жытківчы

ЖИТКОВИЧСКИЙ  
РАЙОННЫЙ  
ИСПОЛНИТЕЛЬНЫЙ КОМИТЕТ

РЕШЕНИЕ

55  
59  
5705-2  
ЖИТ-2

О разрешении проведения  
проектно-исследовательских работ

Рассмотрев представленные материалы Республиканского унитарного предприятия «Житковичский моторостроительный завод», Житковичский районный исполнительный комитет РЕШИЛ:

Разрешить Республиканскому унитарному предприятию «Житковичский моторостроительный завод» проведение проектно-исследовательских работ для внедрения когенерационных установок на природном газе на территории предприятия.

Председатель исполкома

П.Н.Савицкий

Управляющий делами  
исполкома

Н.П.Кошман

ЗГА Мозырь.Ф.52.0П.3.Д.146

ЗГА Мозырь.Ф.52.0П.3.Д.10



В настоящее время предприятие выпускает более 300 наименований деталей и охватывает 4 основные направления



Производство  
масляных шестеренных  
насосов объемного  
гидропривода

Производство  
авиационных деталей и  
ремонт малоразмерных  
газотурбинных двигателей

## Основные направления организации производства




Производство деталей и  
узлов для ПО «Гомсельмаш»

Производство  
комплектующих для  
дизельных двигателей ОАО  
«УВХ «ИМЗ»





# Продукция ОАО «Житковичакий моторостроительный завод»



# Открытое акционерное общество «Житковичский торфобрикетный завод»



Открытое акционерное общество «Житковичский торфобрикетный завод» строилось для обеспечения топливным торфом ТЭЦ, основным потребителем которого была Василевичская электростанция.

Строительство предприятия и поселка Червоное началось в 1968 году, а в 1971 году были добыты первые тонны фрезерного торфа, что и послужило точкой отсчета деятельности, а значит и рождения торфопредприятия «Червоное»



# Этапы становления предприятия



□ Правительством БССР принято решение об увеличении добычи торфа Министерством торфяной промышленности в 1,9 раза → 1965г. – 1970г.

18.01.1967г. ←

□ Для реализации программы “увеличении добычи торфа” Советом Министров БССР принято решение о строительстве торфопредприятия «Червоное» в северной части Житковичского района, южнее третьего по величине озера Червоное

□ Предприятие строилось для обеспечения топливным торфом ТЭЦ, основным потребителем которого была Василевичская электростанция. Начало строительство предприятия и поселка Червоное → 1968г.

1971г. ←

□ Добыты первые тонны фрезерного торфа, что и послужило точкой отсчета деятельности, а значит и рождения торфопредприятия «Червоное»



# Этапы становления предприятия



1980г. –  
1985г.

□ В связи с принятым Правительством БССР решением о запрещении сжигания ресурсов торфа в топках электростанций и ТЭЦ, в 1980 году начал работать построенный брикетный завод, а предприятие переименовано в торфобрикетный завод «Житковичский». Мощность завода 90 тыс. т брикетов топливных в год. Выработка брикетов топливных с 1980 года по настоящее время составляет 3300 тыс. т.

□ Минским облисполкомом принято решение № 615 об изменении направления использования выработанных торфяных площадей из сельскохозяйственного на природоохранное для повторного заболачивания. Первые результаты заболачивания показали, что на этих землях значительно сократилось число пожаров, разводится большое количество рыбы, поселилось множество животных и птиц, 15 видов которых занесены в Красную Книгу Республики Беларусь. Эти площади стали излюбленным местом отдыха большого числа охотников и рыболовов, прибывающих из окружающих деревень и городов

02.06.2008г.



# Этапы становления предприятия



□ Начата модернизация завода



2012г.

2017г.



□ Начата разработка полей добычи месторождения  
“Булев мох” Замошье

□ Добыча торфа в последние годы стабилизировалась не менее 170 тыс. т (план 2019 г. – 177,2 тыс. т), ее фактический объем с 1971 года по настоящее время составляет 13606 тыс. т.



2019г.

## Основные подразделения предприятия

Добыча торфа  
(производственный участок)



Брикетный цех  
(производство брикета)



ЖД транспорт  
(цех железнодорожного транспорта)



# Продукция ОАО «Житковичакий торфобрикатный завод»



Торф топливный  
фрезерный СТБ  
2062 – 2010



Мелиоранты  
грунтов органико-  
минеральные



Торф для  
приготовления  
компостов



Брикеты топливные  
на основе торфа





# Закрывтое акционерное общество «САТУРН-1 г.Житковичи»



Основным видом деятельности ЗАО «САТУРН-1 г.Житковичи» является изготовление металлоизделий и металлоконструкций на заказ по чертежам заказчика. Специализируется завод на производстве металлоизделий для железнодорожного назначения, металлоизделий и металлоконструкций для строительной отрасли, продукции для горнорудной, сельскохозяйственной, автомобильной и нефтедобывающей отраслей. Также завод выполняет полный цикл обработки и изготовления сложных металлоизделий и металлоконструкций



# История предприятия



1991

1. Предприятие «Сатурн» было зарегистрировано решением исполнительного комитета Житковичского районного Совета народных депутатов Гомельской области за №103 от 1.07.1991 года в г. Житковичи как малое арендное предприятие;

2. Подписан Договор Аренды между Житковичским моторостроительным заводом и малым арендным предприятием «Сатурн», по которому МАП «Сатурн» взяло в аренду Пресс и производственные площади – 20 метров квадратных. Основным направлением развития являлись детали мебельной фурнитуры, детали сельхозмашин.

1993

1. Начало производства запасных частей для сельскохозяйственной техники;

2. Предприятие приступило к постройке производственного цеха, который был сдан в эксплуатацию 18.10.1993 года;

3. Решением исполнительного комитета Житковичского Совета народных депутатов Гомельской области №42 произведена перерегистрация Устава малого арендного предприятия «Сатурн»



1994

Согласно приказа №19/а от 17.01.1994 года по Житковичскому моторостроительному заводу создается малое дочернее государственное предприятие «Сатурн». 31.01.1994 года за №21 рег. №6/119/119а Житковичским исполкомом районного Совета народных депутатов зарегистрирован Устав малого государственного предприятия «Сатурн».



1997

МПП «Сатурн» по решению Житковичского районного исполнительного комитета №6 предоставлено в постоянное пользование 0,2346 га. земли для выполнения производственной деятельности.

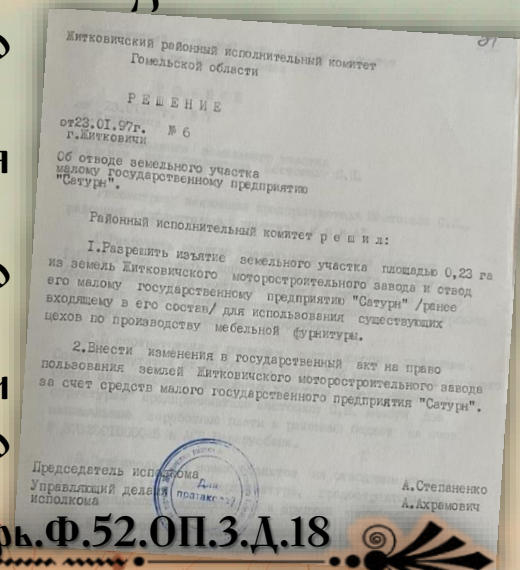
1998

На основании приказа Гомельского областного комитета по управлению госимуществом и приватизации от 30 декабря 1998 года №122 путем приватизации государственной собственности МПП «Сатурн» образовано открытое акционерное общество «Сатурн».

2000

В соответствии с решением общего собрания акционеров от 31.03.2000г., ОАО «Сатурн» г. Житковичи, в процессе перерегистрации, переименовано в ОАО «САТУРН-1» г. Житковичи. Гомельский областной исполнительный комитет решением от 12.06.2000г. №356 зарегистрировал ОАО «САТУРН-1» г. Житковичи в Едином государственном регистре юридических лиц и индивидуальных предпринимателей

ЗГА Мозырь. Ф.52.0П.3.Д.18





2002

Освоен выпуск комплектующих для модернизации тележки 18-100 железнодорожных вагонов.

2004

Начато производство кузовных деталей грузовых железнодорожных вагонов.

2005

Освоен выпуск изделий для горнорудной промышленности.

2007

Начат выпуск оборудования для домостроительных комбинатов.

2013

Начаты поставки комплектующих для инновационной продукции ЯО «Тихвинский вагоностроительный завод» и ЯО «Рославльский вагоноремонтный завод».

2014

2015

Начало поставок металлоизделий для строительства Белорусской ЯЭС, металлоконструкций для строящегося Петриковского ГОК ОАО "Беларуськалий".

2016

2017

Модернизация производства путем закупки современного оборудования.

2020

2021

2022


Начало поставок комплектующих для ПАО «Уралкалий», ЯО «Лебединский горно-обогатительный комбинат».

2023

Освоение производства гидроцилиндров для сельскохозяйственной техники.

2024

Освоение контактно стыковой сварки оплавлением металлов



# Продукция ЗАО «САТУРН-1 г.Житковичи»



Гидроцилиндр



Конвейер  
ленточный



Роликоопора



Скрепковая цепь  
кратцер-крана



Циклон типа Ц



Контейнер для  
перевозки ЖБИ



Муфты



Укрытие каркасного типа  
буровой установки



Мангал



**БОЛЕЕ 30-ТИ ЛЕТ БЕЗУПРЕЧНОЙ РАБОТЫ - ЭТО ПОКАЗАТЕЛЬ СТАБИЛЬНОСТИ И ВЫСОКОГО КАЧЕСТВА РЕАЛИЗУЕМЫХ ПРОЕКТОВ В ОБЛАСТИ ПРОИЗВОДСТВА МЕТАЛЛОКОНСТРУКЦИЙ И МЕТАЛЛОИЗДЕЛИЙ. СОВЕРШЕНСТВОВАНИЕ И РАЗВИТИЕ ТЕХНОЛОГИЧЕСКИХ ПРОЦЕССОВ ЯВЛЯЕТСЯ КОНКУРЕНТНЫМ ПРЕИМУЩЕСТВОМ ЗАВОДА ЗАО «САТУРН-1 Г. ЖИТКОВИЧИ»**





# Открытое акционерное общество «Житковичский агротехсервис»



Открытое акционерное общество «Житковичский агротехсервис» было основано 11 января 1945 года как Житковичская машинно-тракторная станция. В 1961 году предприятие было переименовано в районное отделение «Сельхозтехника», а в 1994 году преобразовано в открытое акционерное общество.

В соответствии с Указом Президента Республики Беларусь от 27 января 2003 года №40 «О совершенствовании управления организациями агропромышленного комплекса» ОАО «Житковичская райагропромтехника», ОАО «Житковичский райагропромснаб» и ОАО «Житковичское райагропромэнерго» реорганизованы путем слияния в открытое акционерное общество «Житковичский агротехсервис» с апреля 2003 года





ЖЫТКАВІЦКІ  
раёны  
ВЫКАНАУЧЫ КАМІТЭТ

195

РАШЭННЕ

Ад 18.04.2003 № 343  
г. Жыткавічы

О создании ОАО "Житковичский Агротехсервис".

В соответствии с Указом Президента Республики Беларусь от 27 января 2003 года № 40"О совершенствовании управления организациями агропромышленного комплекса /Национальный реестр правовых актов Республики Беларусь, 2003г. № 13-1436/ Житковичский районный исполнительный комитет р е ш и л:

1. Поручить представителям государства в органах управления ОАО "Житковичская райагропромтехника" - Ильеня В.А., ОАО "Житковичский райагропромснаб" - Глубичку О.И., ОАО "Житковичское райагропромэнерго" - Блоцкому И.В. в срочном порядке внести на рассмотрение внеочередных собраний акционеров вопрос о реорганизации акционерных обществ путем слияния и создания на их базе ОАО "Житковичский Агротехсервис" и принять личное участие в собраниях.
2. Принимая во внимание, что ОАО "Житковичская сельхозхимия" кроме снабжения сельскохозяйственных предприятий средствами химизации и оказания им помощи в выполнении полевых работ производит продукцию для нафтяников, а также имеет совместное производство по добыче сопропелей на территории Российской Федерации, что позволяет пополнять районный бюджет денежными средствами, районный исполнительный комитет считает целесообразным ОАО "Житковичская сельхозхимия" на данном этапе не включать в состав ОАО "Житковичский Агротехсервис".
3. Директору Житковичского районного центра занятости населения Матюх Н.Г. принять меры по трудоустройству работников, высвобождаемых в ходе упорядочения структуры управления организациями, обслуживающими агропромышленный комплекс.
4. Контроль за исполнением данного решения возложить на исполняющего обязанности начальника управления сельского хозяйства и продовольствия райисполкома Ильеню В.А.

Председатель исполкома  
Управляющий делами  
исполкома

И. Н. Савицкий  
И. П. Говман

И. П. Карасёва

Для  
протокола

И. П. Карасёва  
18.04.2003

ЖЫТКАВІЦКІ  
раёны  
ВЫКАНАУЧЫ КАМІТЭТ

ЖИТКОВИЧСКИЙ  
районный  
ИСПОЛНИТЕЛЬНЫЙ КОМИТЕТ

РАШЭННЕ

21.04.2003 № 344  
г. Жыткавічы

О согласовании размещения  
ОАО "Житковичский агротехсервис".

Рассмотрев заявление директора открытого акционерного общества "Житковичский агротехсервис" Лешкевича А.А., районный исполнительный комитет р е ш и л:

1. Согласовать размещение ОАО "Житковичский агротехсервис" по адресу: 247960, г. Житковичи, м-н "Осоновы".
2. Утвердить Устав ОАО "Житковичский агротехсервис".

Председатель исполкома  
И.о. управляющего делами  
исполкома

И. Н. Савицкий  
Г. М. Карасёва

И. П. Карасёва  
21.04.2003

ЗГІ Мозырь. Ф.52.0П.3.Д.120

ЗГІ Мозырь. Ф.52.0П.3.Д.121



В 2004 и 2005 годах к ОАО «Житковичский агротехсервис» были присоединены открытое акционерное общество «Житковичский агрохимэнергосервис» и коммунальное сельскохозяйственное унитарное предприятие «Житковичи» соответственно



262444

ЖЫТКАВІЦКІ РАЁННЫ ВЫКАНАУЧЫ КАМІТЭТ

ЖИТКОВИЧСКИЙ РАЙОННЫЙ ИСПОЛНИТЕЛЬНЫЙ КОМИТЕТ

РАШЭННЕ № 288 г. Жыткавічы

РАШЭННЕ

О присоединении ОАО «Житковичский агрохимэнергосервис» к ОАО «Житковичский агротехсервис»

В соответствии с Указом Президента Республики Беларусь от 27.01.2003 года № 40 «О совершенствовании управления организациями агропромышленного комплекса (Национальный реестр правовых актов Республики Беларусь, 2003г. № 13-1/435) районный исполнительный комитет р е ш и л:

1. Поручить представителю государства в органах управления ОАО «Житковичский агрохимэнергосервис» Ильеня В.А. в срочном порядке внести на внеочередное собрание акционеров вопрос о присоединении ОАО «Житковичский агрохимэнергосервис» к ОАО «Житковичский агротехсервис».
2. Директору Житковичского районного центра занятости населения Матюх Н.Г. принять меры по трудоустройству работников, высвобождаемых в ходе упорядочения структуры управления.
3. Контроль за исполнением настоящего решения возложить на начальника управления сельского хозяйства и продовольствия райисполкома Блоцкого И.В..

Председатель исполкома П.Н. Савицкий

Управляющий делами исполкома Н.П. Кошман

060199 3в. 2330

ЗГА Мозырь. Ф.52.0П.3.Д.139

ЖЫТКАВІЦКІ РАЁННЫ ВЫКАНАУЧЫ КАМІТЭТ

ЖИТКОВИЧСКИЙ РАЙОННЫЙ ИСПОЛНИТЕЛЬНЫЙ КОМИТЕТ

РАШЭННЕ № 244 г. Жыткавічы

РАШЭННЕ № 244 г. Жыткавічы

О реорганизации открытого акционерного общества «Житковичский агротехсервис»

В целях финансового оздоровления коммунального сельскохозяйственного унитарного предприятия «Житковичи» и выполнения Указа Президента Республики Беларусь № 138 «О некоторых мерах по финансовому оздоровлению сельскохозяйственных организаций и привлечению инвестиций в сельскохозяйственное производство» от 19 марта 2004 года Житковичский районный исполнительный комитет РЕШИЛ:

1. Реорганизовать открытое акционерное общество «Житковичский агротехсервис» путем присоединения к нему коммунального сельскохозяйственного унитарного предприятия «Житковичи».
2. Дирекции открытого акционерного общества «Житковичский агротехсервис» (директор Лешкевич А.А.) провести работу по реорганизации в соответствии с действующим законодательством, внести соответствующие изменения и дополнения в Устав и зарегистрировать их в установленном порядке.
3. Начальнику управления сельского хозяйства и продовольствия Блоцкому И.В. создать комиссию по приемке-передаче имущественного комплекса коммунального сельскохозяйственного унитарного предприятия «Житковичи».

Контроль за выполнением данного решения возложить на первого заместителя председателя исполкома – начальника управления сельского хозяйства и продовольствия Блоцкого И.В..

Председатель исполкома П.Н. Савицкий

Управляющий делами исполкома Н.П. Кошман

ЗГА Мозырь. Ф.52.0П.3.Д.156



Открытое акционерное общество «Житковичский агротехсервис» – многопрофильное предприятие системы Министерства сельского хозяйства и продовольствия Республики Беларусь, которое оказывает широкий спектр услуг по ремонту и техническому обеспечению специального и сельскохозяйственного транспорта и оборудования, занимается модернизацией животноводческого оборудования и зерносушильных агрегатов





Ремонт и ТО всех видов сельскохозяйственной техники, автотракторной и др.

Ремонт и ТО оборудования животноводческих ферм, зернотоков, кормоцехов

Оказание транспортных услуг

Оказание услуг электротехнической лабораторией

Монтаж всех видов животноводческого оборудования, внутренней и наружной сантехники

## Основные виды деятельности

Оказание услуг механизированным отрядом по заготовке кормов, уборке зерновых культур, почвообработке

Ремонт электродвигателей

Перевозка ГСМ

Оптовая и розничная торговля автотракторными запчастями к сельскохозяйственной технике



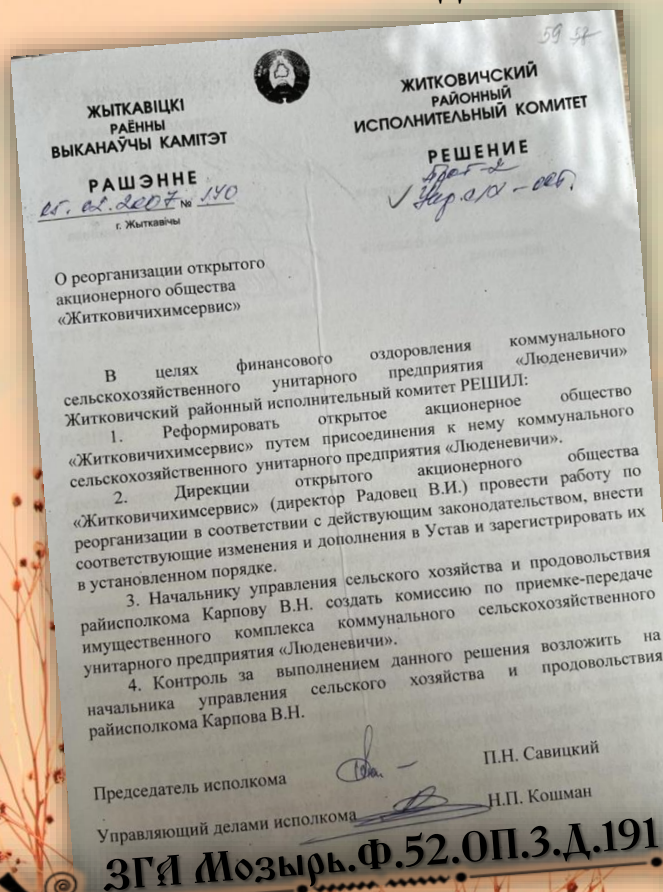


# Открытое акционерное общество «Житковичхимсервис»



Немного найдётся предприятий с такой разновекторной спецификой, как открытое акционерное общество «Житковичхимсервис», которое ведёт свою деятельность с 1978 года.

За все время существования предприятие пережило несколько реформирований, одним из которых была реорганизация путем присоединения к нему КГУП «Люденевичы», согласно решения Житковичского районного исполнительного комитета от 5 февраля 2007 года





Структура предприятия объединяет пять производственных подразделений – участок добычи сапропелей, базу снабжения и переработки минеральных удобрений, механизированную колонну и автотранспорт, сельскохозяйственный участок, розничную торговлю, включая парикмахерскую.

База снабжения ежегодно принимает по железной дороге свыше 13 тысяч тонн минеральных удобрений и доломитовой муки, ритмично отгружая их сельхозпредприятиям района. Здесь же реализуются сапропели и питательные почвогрунты на их основе. Сырьё предварительно высушивают и затаривают.

И извлекают ценное ископаемое со дна озера Червоное. Максимальная мощность земснаряда (намывающего механизма) с учётом навигационного периода составляет 15 тысяч тонн в год. Основной потребитель сапропелей – РУП «Белоруснефть», которое производит из этой продукции буровые растворы.

Ещё одна перспектива – освоение новых технологий переработки сапропелей и увеличение товарного ассортимента



Добыча донных отложений помимо экономической решает и важную экологическую задачу. В последние годы Червоное стало заметно мелеть, очистка от ила или тех же сапропелей как раз позволяет эффективно поддерживать водный баланс озера. И это в свою очередь положительно влияет на сохранение биоразнообразия местной флоры и фауны



# Основные виды деятельности ОАО «Житковичаэмарвис»



производство и реализация продукции из сапропеля;

оптовая торговля удобрениями;

услуги механизированного отряда сельскохозяйственным предприятиям и прочим организациям (вспашка, дискование, посев, уход за посевами, химпрополка, химобработка, внесение минеральных удобрений, органики, доломитовой муки, уборка урожая сельскохозяйственных культур);

деятельность автомобильного грузового транспорта (в том числе перевозка цистернами молока);

розничная торговля продуктами питания, средствами ухода и защиты растений;

перевозка грузов тракторами;

сдача помещений в аренду





Житковичи – это край, где время течет неспешно, сохраняя первозданную красоту природы и гостеприимство местных жителей.

Говорить об этом городе можно долго, но лучше один раз здесь побывать, чтобы прикоснуться к настоящей, живой истории белорусского Полесья...





**ВЫСТАВКА ПОДГОТОВЛЕНА  
УЧРЕЖДЕНИЕМ «ЗОНАЛЬНЫЙ ГОСУДАРСТВЕННЫЙ АРХИВ В Г.МОЗЫРЬ»  
В РАМКАХ ОТРАСЛЕВОГО ВИРТУАЛЬНОГО  
ВЫСТАВОЧНОГО ПРОЕКТА «ГОРОДА БЕЛАРУСИ».**

**ПРИ ПОДГОТОВКЕ ВЫСТАВКИ БЫЛИ ИСПОЛЬЗОВАНЫ ДОКУМЕНТЫ  
АРХИВА, А ТАКЖЕ МАТЕРИАЛЫ С ОТКРЫТЫХ ИНТЕРНЕТ-  
ИСТОЧНИКОВ.**

**МОЗЫРЬ. 2025**