

Учреждение «Зональный государственный архив г. Кричева»

Виртуальная выставка «Города Беларуси»

«СОЛОВЬИНЫЙ РАЙОН»



Подготовила:

ведущий архивист

Кондратенко Виктория Валерьевна



Краснопольский район расположен на юго-востоке Могилевской области.

Площадь района составляет 122456 га.

На территории района находится 84 населенных пункта, в которых проживают около 10 тысяч человек.

Пять сельских исполнительных комитетов: Турьевский, Яновский, Мхиничский, Сидоровский и Горский.

Первоначальное наименование населенного пункта, по сути деревеньки, из которой впоследствии выросло Краснополье, – Маластовка.



Герб городского посёлка Краснополье и Краснопольского района представляет собой изображение в виде испанского щита, который пересечён "в пояс" в соотношении нижней и верхней части 1:5. Верхняя часть щита скошена пламевидным делением: левая – зелёного цвета с изображением золотого кувшина, правая – золотого цвета. Нижняя часть щита – красного цвета.



Флаг городского посёлка Краснополье и Краснопольского района представляет собой полотнище прямоугольной формы с соотношением сторон 1:2. Верхняя часть составляет $\frac{2}{3}$ ширины и скошена пламевидным делением. В левой части верхнего поля зелёного цвета помещён золотой кувшин, правая часть полотнища – золотого цвета. Нижняя – красного цвета



А. М. Голицын



Г.А. Потемкин.

История Краснопольщины уходит своими корнями в глубь столетий. В **6-8 веках** на этой территории поселились далекие предки – племена радимичей. В **885г.** край радимичей входил в состав Киевской Руси.

Свидетельством тому являются курганные захоронения этого периода в деревнях Князевка, Клясино, Ленина и др. Первые сведения о возникновении торгово-ремесленного поселения на месте районного центра датируются **1707 годом** (на основании археологических данных).

В **1773 году** указом императрицы Екатерины Великой Краснопольщина вошла в состав Чериковского повета Мстиславского воеводства. С **1774 года** краснопольские земли с 36 населенными пунктами принадлежали князьям А.М. Голицыну, а потом – Г.А. Потемкину.



К 1846 году местечко Краснополье являлось крупным торгово-ремесленным центром восточной Могилевщины, куда съезжались не только местные, но и российские, и украинские купцы, особенно в дни ярмарок.

Во второй половине 19-го века в состав Краснопольского стана входило 8 волостей. Здесь находились народное училище, вольная аптека, сельская больница на 20 мест,

3 кожевенных и 9 маслобойных заводов, водяная мельница.

В местечке насчитывалось 412 деревянных домов.

По данным всеобщей переписи, население местечка Краснополье достигло 3 тысячи жителей, в основном это было еврейское население.



В 1905 году на территории Краснопольщины было 20 фольварков, 10 имений, 17 крупных хуторских хозяйств.

В начале 20 века Е.И. Барановским, владельцем имения в д. Выдренка, была создана одна из крупнейших не только в Беларуси, но и в Европе библиотека, которая насчитывала около 10 тысяч редких книжных изданий.

В ноябре 1917 года в Краснополье создается волостной Совет во главе с В.Н. Колесниковым, который берет управление Краснопольщиной в свои руки.

17 июля 1924 года был официально образован Краснопольский район, состоящий из 16 сельсоветов. В районе проживало 52247 человек.

В 20-30-е годы Краснопольщина находилась в вихре событий, охвативших всю страну. 8297 хозяйств района объединились в 97 колхозов, в которых были 31 свиноводческая и 10 молочно-товарных ферм.

В 1934 году создана Краснопольская машинно-тракторная станция, при которой была создана женская бригада. Трактористка этой бригады Мария Савченко за ударный труд была избрана депутатом Верховного Совета БССР первого созыва.



В районе были образованы Выдренский спиртзавод, льнозавод и завод по производству кирпича в г.п. Краснополье, на которых работали 94 рабочих. К 1935 году в районе действовали 7 семилетних и 60 начальных школ, школа колхозной молодежи. В 1936 году начал действовать радиоузел. В этот период в районе работали 2 больницы на 79 коек, 3 фельдшерско-акушерских пункта, 5 акушерских и 1 колхозный медпункт.



Великая Отечественная война прервала мирный труд краснопольчан. Уже в первые дни войны на фронт ушли тысячи жителей района. 15 августа 1941 года Краснопольщина была оккупирована немецкими захватчиками. На территории района действовали партизанские отряды №41, №3, №47, «За Родину», особый отряд «Вечеркова» и другие отряды, которые осуществили ряд крупных боевых операций по разгрому немецких гарнизонов и разрушению коммуникаций. 1 октября 1943 года воины Красной Армии освободили районный центр.



На фронтах и в партизанских отрядах погибло 5697 уроженцев Краснопольщины, гитлеровцы уничтожили 1714 мирных жителей. Мужество и героизм краснопольчан в годы Великой Отечественной войны были отмечены высокими правительственными наградами. Около полутора тысяч из них были награждены боевыми орденами и медалями. Семеро наиболее отличившихся краснопольчан были удостоены высокого звания Героя Советского Союза.


Сразу после освобождения начались работы по восстановлению разрушенного войной народного хозяйства района. Немало тружеников Краснопольщины в послевоенные годы были удостоены государственных наград за высокие показатели в труде.

17 лучших льноводов колхоза «Коминтерн» стали участниками Всесоюзной выставки достижений народного хозяйства в г. Москва, руководителю делегации была вручена золотая медаль за качество производимой продукции. Ордена Трудового Красного Знамени, Октябрьской Революции, «Знак Почета» по праву засияли на груди краснопольчан за успехи в сельскохозяйственном производстве, промышленности и сфере обслуживания. Наивысшие достижения пяти уроженцев Краснопольщины были удостоены высокого звания Героя Социалистического Труда.



Динамичное развитие Краснопольского района было прервано
Чернобыльской катастрофой.

В результате преодоления ее последствий район покинуло более 9 тысяч жителей, было ликвидировано 83 населенных пункта, 5 сельхозпредприятий, 31 школа и детское дошкольное учреждение, 24 учреждения культуры, 7 ФАПов. Социально-экономическому развитию района был нанесен огромный, трудно восполнимый ущерб.



Ими гордится Краснопольщина

Герои Советского Союза

Антонов Михаил Моисеевич -
старший лейтенант, командир танковой
роты.
Совершил подвиг при освобождении
г. Орел.
Родился в г.п. Краснополье.



Тюльга Алексей Николаевич -
лейтенант, разведчик. Отличился при
освобождении Польши.
Родился в д. Клясино.

Фурсов Василий Егорович-
старшина роты. Проявил мужество и
героизм в боях за город Керчь. Родился в
д. Малые Хутора.



Шеменков Афанасий Дмитриевич-
генерал-лейтенант, командир корпуса.
Удостоен звания Героя Советского Союза
за освобождение
г. Познань (Польша). Родился в д.
Ленино.



Деятели культуры и искусства

Алексей Васильевич Пысин -
известный белорусский поэт. Родился
в д. Высокий Борок.



Николай Гаврилович Ткачев -
известный белорусский писатель. Родился
в
д. Горенка.

Алексей Антонович Ефременко-
заслуженный артист БССР. Родился

в
д. Грибы.



Салодкий Владимир Иванович -
заслуженный артист Беларуси.
Родился в г.п. Краснополье.

ДОСТОПРИМЕЧАТЕЛЬНОСТИ КРАСНОПОЛЬЩИНЫ



Одной из главных достопримечательностей Кrasнопольщины является памятник воинской славы времён Великой Отечественной войны — Курган Славы.

В центре Краснополя находится Аллея Славы, посвященная уроженцам региона, прославившим свою землю. Здесь увековечены имена Героев Советского Союза и Социалистического Труда, есть памятник воинам-афганцам, а недавно появился и новый объект — боевая десантная машина (БМД-1). Экземпляр военной техники появился на Аллее Славы 1 октября 2013 года, в день 70-летия освобождения Краснопольщины от немецких захватчиков.

Эта модель бронетехники была принята на вооружение в 1969 году и до сих пор используется в армиях разных стран мира.





При въезде в городской посёлок Краснополье расположен памятник отселённым деревням (с указанием наименований населённых пунктов Краснопольского района, которые прекратили своё существование впоследствии аварии на ЧАЭС).




Среди наиболее значимых музеев, действующих на территории Краснопольского района, необходимо отметить Краснопольский историко-этнографический музей, народный музей ГУО «Средняя школа г.п. Краснополье», музей имени Алексея Васильевича Пысина в ГУО «Палужский УПК детский сад — средняя школа».





В деревне Выдренка Краснопольского района расположен памятник деревянного зодчества 19-го века — церковь Дмитрия Ростовского. Архитектуру церкви можно отнести к неорусскому стилю.

Успенская церковь в Краснополье открыла свои двери для прихожан в 2002 году и с тех пор служит центром духовной жизни для местной православной общины. Луковичные главки, расположенные над звонницей и основным объемом, характерны для ретроспективно-русского стиля.





Еще в 1960-х годах уроженец деревни Брылевки Иван Зотов понял, что ботаника – его призвание. Около полувека он работал с растениями в Подмосковье, а каждое лето возвращался на родину, причем не с пустыми руками, а с саженцами редких деревьев и кустарников.

Сначала Иван Зотов посадил сад у родительского дома, но вскоре этого участка земли стало не хватать.


Садовод стал арендовать землю, чтобы увеличить территорию. Так появился ботанический сад «Иванов хутор», который со временем разросся до 10 гектаров. Сейчас это памятник природы местного значения. Там

растет около 30 видов экзотических деревьев из Европы, Азии и Северной Америки. Многие из них акклиматизировались и стали сами размножаться.

От деревни Брылевки осталось буквально несколько домов, но, тем не менее, в этот экзотический уголок Краснопольского района постоянно приезжают гости, чтобы посмотреть на удивительный сад, созданный энтузиастом.



Ещё одна достопримечательность района — урочище «Ясневый гай» — ландшафтный заказник местного значения с животворной крыничкой. Заказник расположен в урочище «Костёл» в пойме реки Палуж. Площадь-4,3 га.





Палужское водохранилище (общая площадь 136 гектаров) обладает богатыми рыбными запасами.

НАРОДНЫЙ ТЕАТР
КРАСНОПОЛЬСКОГО РАЙОННОГО
ЦЕНТРА КУЛЬТУРЫ





В районе осуществляет производственно-хозяйственную деятельность одна промышленная организация – Краснопольское унитарное производственное коммунальное предприятие «Жилкоммунхоз». Сфера строительства представлена коммунальным строительным дочерним унитарным предприятием «ПМК – 3» государственного унитарного коммунального производственного предприятия «Могилевоблсельстрой», филиалом коммунального унитарного предприятия по проектированию, ремонту и строительству дорог «Могилевоблдорстрой» «ДРСУ – 173, линейной дорожной дистанцией №782 дорожно-эксплуатационного участка №78.



Районный центр культуры и досуга.

Маски у входа – символ регионального фестиваля “Тэатральныя вечарыны”, который регулярно принимает поселок.


В центре Краснополя сделана небольшая пешеходная аллея. Официально она названа Аллеей Славы, а венчает ее БМД с нанесенным через трафарет символом десантных войск..



Узел
связи




Торговый
центр



Школы



ФОК




Автостанция





Расступаюцца сосны,
і поле
Мне прыносіць жытнёвы
паклон.



Добры дзень, добры
дзень, Краснаполле,
Салаўіны, глыбінны раён.
А. Пысін



Основание:
«Книга Память» Краснопольского
района

