


Учреждение  
«Государственный архив  
Могилевской области»

Виртуальная выставка  
«Города Беларуси»



КРУЛЯЩИНА





Круглянский район расположен в северо-западной части Могилевской области

Площадь района составляет – 882 км<sup>2</sup>.  
В состав района входит 140 населенных пунктов.

В состав Круглянского района входят 5 сельских Советов: Комсеничский, Круглянский, Запрудский, Тетеринский, Филатовский





Герб: в голубом поле испанского щита золотая подкова шипами вверх, между ними кавалерский крест того же металла.

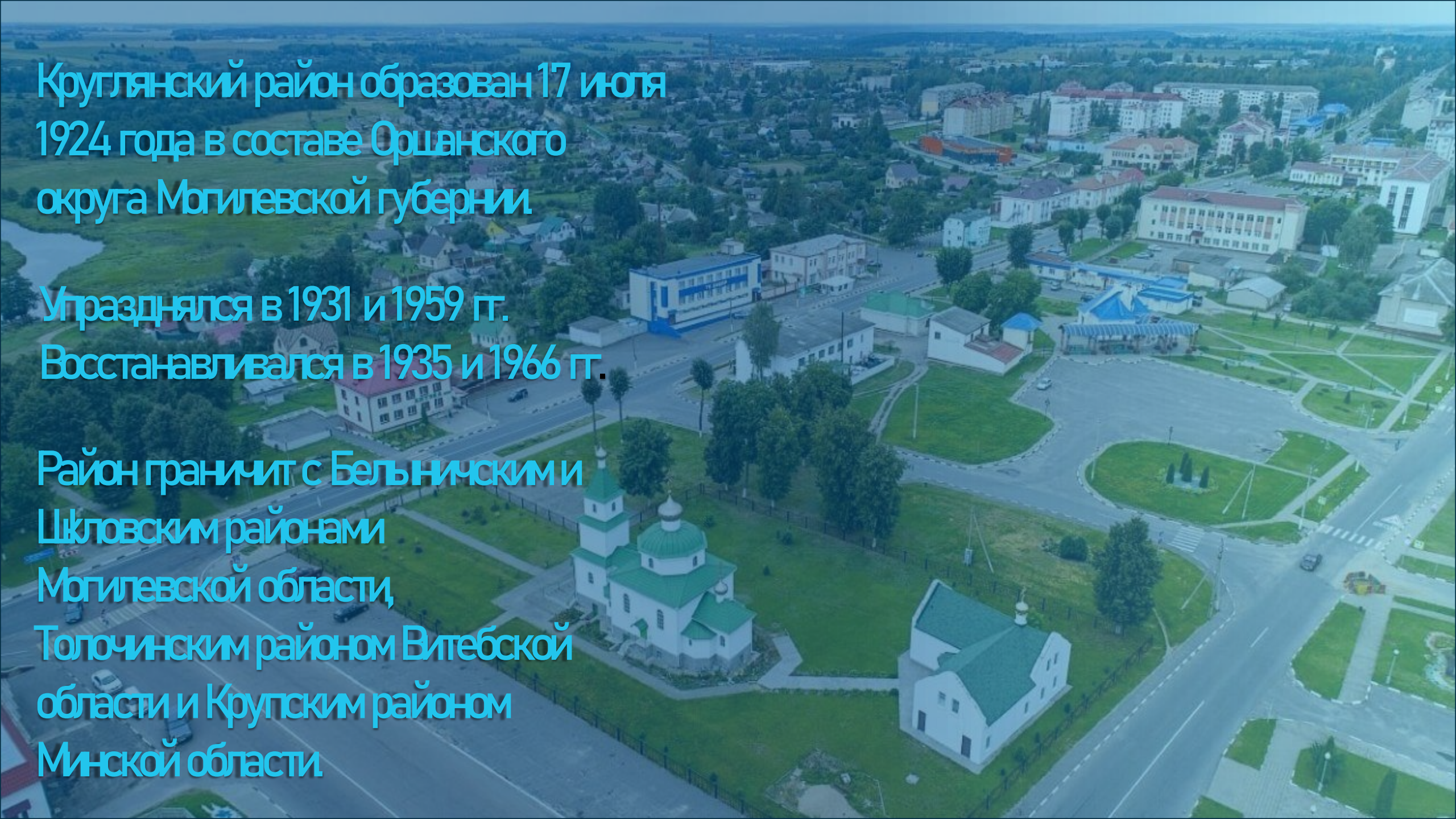
*Эталонь флага и герба утвержденья решениями Круглянского районного исполнительного комитета от 25 января 2002 года №1-5 и Круглянского районного Совета депутатов от 27 июня 2002 года №15-6.*

*Зарегистрированы в Гербовом матрикуле Республики Беларусь 26 июля 2002 года №95.*



Флаг: прямоугольное полотнище голубого цвета, с соотношением сторон 1:2, в центре лицевой стороны которого гербовая эмблема – желтая подкова шипами вверх, между ними кавалерский крест того же цвета.



An aerial photograph of a town, likely in Belarus, showing a mix of residential and institutional buildings. A prominent white church with a green roof and two towers is visible in the lower-left quadrant. The town is surrounded by green fields and a road network. The text is overlaid on the left side of the image.

Круглянский район образован 17 июля  
1924 года в составе Оршанского  
округа Могилевской губернии.


Упразднен в 1931 и 1959 гг.  
Восстанавливался в 1935 и 1966 гг.

Район граничит с Бельничским и  
Щкловским районами  
Могилевской области,  
Толочинским районом Витебской  
области и Крупским районом  
Минской области.



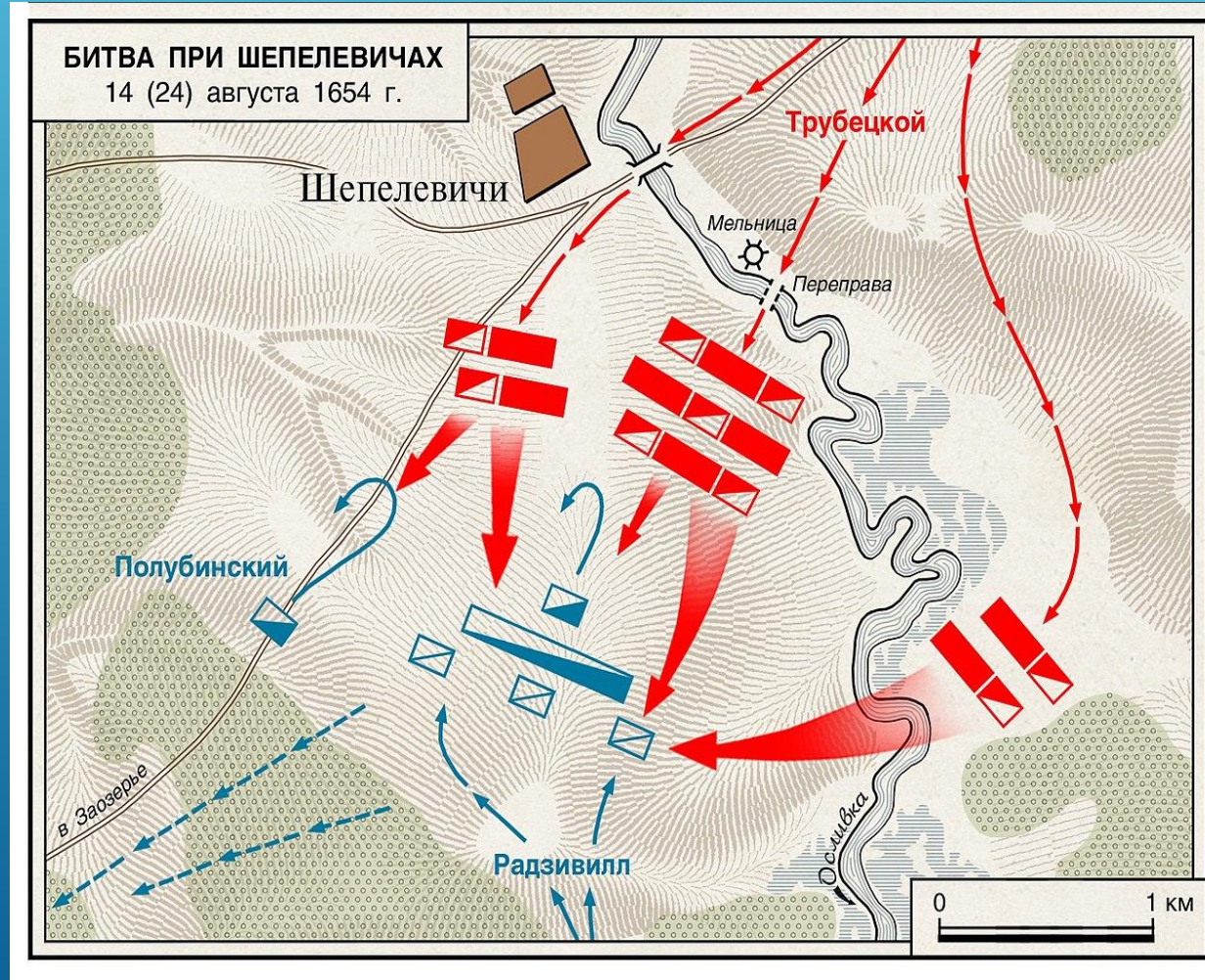
Круглое, получившее название в связи с расположением в кругу рек Друть, Ситня и Гнилка, впервые упоминается в письменных источниках в 1524 году.

В 9–13 вв. история Круглянщины связана с Полоцким и Друцким княжествами. В начале 17 ст. Круглое, Тетерино и другие имения становятся собственностью Льва Сапеги, канцлера Великого княжества Литовского.





В 1654 г. во время Русско-польской войны под Шепелевичами (ныне Тетеренский сельский Совет) произошла битва, которая завершилась победой русской армии князя Алексея Трубецкого над армией Речи Посполитой под предводительством Великого гетмана Литовского Януца Радзивилла.








СЪБРАХЪ ВЕЛИКАГО  
ЦАРА ЦАРЯ И ВЕЛИКАГО  
КНЯЗЯ АЛЕКСИЯ МИХАЙЛОВИЧА  
ВСЕА ВЕЛИКІА ІМАЦІА  
І ВЪСВЯЩЕНІА СЪМОНА ПА...

В июле 1655 г. в Круглом размещалась ставка второго русского царя из династии Романовых – Алексея Михайловича.



Многочисленные имения на  
Круглянщине принадлежали  
государственному и военному  
деятелю Речи Посполитой  
Михаилу Казимиру Огинскому.







В 1782 г. Екатерина II пожаловала Круглое с его угодьями княгине Екатерине Романовне Дашковой (президент Российской академии, директор Петербургской Акад), которая владела им до 1810 г.

По инициативе княгини в 1785 г. село Круглое было переведено в разряд местечка. В 1802 г. Е. Дашкова освятила православную церковь, построенную на ее средства в Круглом, во имя святых Кирилла и Ивана.






Начиная с 1810 года Круглое принадлежит графу Михаилу Семёновичу Воронцову.



Во время Отечественной войны 1812 года в имени Воронцова располагалась главная квартира русской армии под руководством Михаила Илларионовича Кутузова.





В 1833 году Круглянское имение приобретает князь Степан Алексеевич Кропоткин.




С 1884 г по 1898 год на территории  
Круглянского района в родовом имении в  
д. Тубышки проживал генерал-лейтенант,  
туркестанский генерал губернатор,  
национальный Герой Сербии  
Михаил Григорьевич Черняев  
(1828–1898)

На свои деньги Черняев открыл в Тубышках  
церковно-приходскую школу, где обучалось 70  
местных детей. Также силами Михаила  
Григорьевича была построена каменная мельница  
для местного населения.







## Поместье Черняевых в Тубышках


Гостями имения были реформатор Петр Столыпин, художник Репин.

В настоящее время от усадьбы остался лишь валун, на котором есть только надпись.





Церковь въ селѣ Тубышкахъ, возлѣ которой похороненъ М. Г. Черняевъ.



Руины Николаевской церкви  
в д. Тубышки



Могила М.Г.Черняева  
(д. Тубышки)





**Церковь Покрова Пресвятой Богородицы  
д. Дудаковичи**

В 1869 году в восточной части села Дудаковичи (ныне Круглянский сельский Совет) на возвышенном рельефе была возведена каменная церковь в память Покрова Пресвятой Богородицы.

В 30 годах XX века богослужения в Дудаковской церкви прекратились. С колокольни были сняты колокола и была разобрана окружающая церковь чугунная ограда.

Уже после Великой Отечественной войны церковь лишилась колокольни, примыкавшей к главному входу. А использование самого здания под зерновой склад привело к полному уничтожению внутренних интерьеров.





В начале 20 века на территории Круглянского района в имени Лысковщина (ныне д. Лысковщина, Круглянский сельский Совет) проживал Николай Васильевич Невреев (1830-1904) - русский исторический и жанровый живописец, один из ярких представителей Товарищества передвижных художественных выставок.





17 ноября 1917 года на Круглянщине установилась Советская власть. С этого момента в районе начались преобразования в экономической и социальной сфере.

Развивалось коллективное сельское хозяйство, перерабатывающая промышленность, строились объекты социальной инфраструктуры: клубы, избы-читальни, школы



С началом Великой Отечественной войны в ряды Красной Армии было призвано около 8000 жителей

круглянщины



Боевые действия на территории Круглянского района велись с 6 по 8 июля 1941 года. Оборону здесь держала 100-ая стрелковая дивизия под командованием генерал-майора Ивана Никитича Руссиянова.

Три долгих года, с 8 июля 1941 года по 28 июня 1944-го Кругляница была оккупирована немецкими захватчиками. От рук фашистов погибло около тысячи ни в чём не повинных мирных жителей. В Круглянском районе в годы Великой Отечественной войны полностью или частично уничтожено 65 деревень.

В годы войны в Круглом было убито 515 евреев. За годы оккупации в Германию было угнано более 1500 жителей района. У населения забирали скот и продукты питания. В ходе карательных операций были сожжены вместе с жителями д. Гоевка - до войны в деревне было 35 дворов и 184 жителя 68 сельчан (по другим данным — 72) и д. Березка - согласно списку сожженных деревень Круглянского района жертв в Березке было больше — 58.





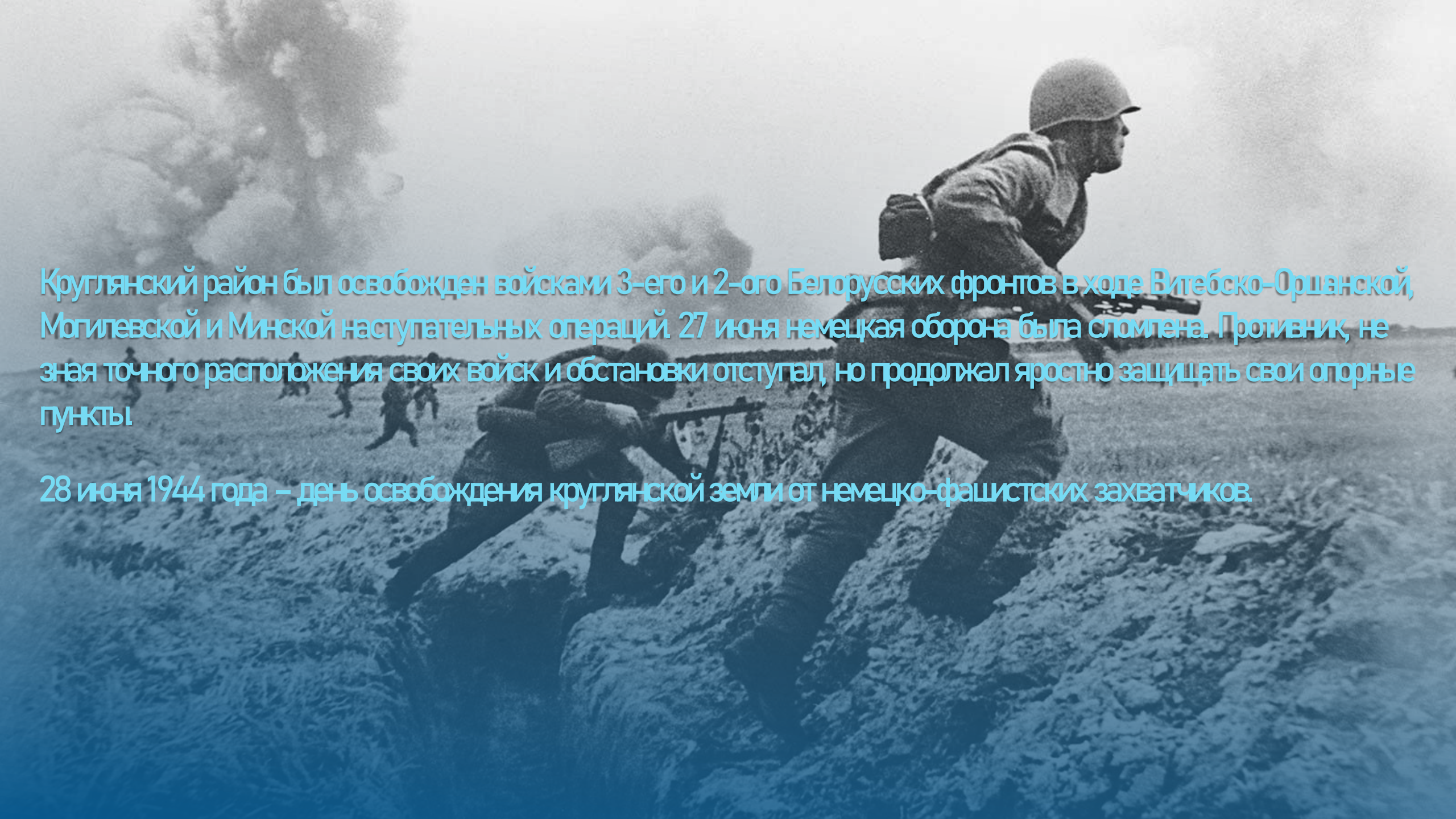
Сухоцкий  
Сергей Максимович  
(1921-1944)

В борьбе против немецко-фашистских захватчиков на территории Круглянского района были организованы подпольные группы. Группу в Круглом создали лейтенанты Сухоцкий Сергей Максимович и Козлов Сергей Захарович, в нее также входили Ракушев Николай Маркович, Радько Николай Сергеевич, Рыльков Иван Павлович, Дашкевич Марат Кузьмич, Ракушев Петр Маркович, Титова Клара Ивановна, Титова Евгения, Нвкиова Анна Ивановна и многие другие жители района приняли участие в этой нелёгкой борьбе с врагом.

Подпольные группы занимались сбором оружия, боеприпасов, распространением листовок, вели разъяснительную работу среди населения. Комсомольцы М.Дашкевич, К.Титова и П.Ракушев в разрушенном цехе Круглянского льнозавода в июле 1941 года установили радиоприемник и записывали сводки Совинформсо, которые распространяли среди населения местечка Круглое и соседних деревень.

На территории района действовала 8-я партизанская бригада под командованием Сергея Георгиевича Жунина – Героя Советского Союза, отряд «Чекист» под командованием Герасима Алексеевича Кирпича






Круглянский район был освобожден войсками 3-его и 2-ого Белорусских фронтов в ходе Витебско-Оршанской, Могилевской и Минской наступательных операций. 27 июня немецкая оборона была сломлена. Противник, не зная точного расположения своих войск и обстановки отступал, но продолжал яростно защищать свои опорные пункты.

28 июня 1944 года – день освобождения круглянской земли от немецко-фашистских захватчиков.



Герои Великой Отечественной войны, вписанные в историю района, могут быть разными в зависимости от местности и его вклада в победу. Однако, в каждом уголке страны можно найти те имена, которые стали символами мужества и подвига в Великой Отечественной войне. Не исключением стал и Круглянский район.



Львенецкий  
Степан Александрович  
26.10.1923–24.10.1944

Степан Александрович – Герой Советского Союза. Сержант, механик-водитель самоходной артиллерийской установки САУ-76 1815-го самоходного артиллерийского полка 4-го гвардейского кавалерийского корпуса.

Родился в деревне Филатова. В 1927 году родители в поисках заработка переехали в Вологду. В Вологде окончил семилетнюю железнодорожную школу №8 (МОУ «СОШ №39» города Вологды), после которой трудился на железнодорожном транспорте.

В 1942 году был призван в ряды Красной Армии. Окончив краткосрочные курсы младших командиров, он стал водителем самоходного орудия и был направлен на фронт. Вначале воевал на Кавказе. Был награжден медалью «За отвагу» за освобождение г. Несвижа 12 августа 1944 года.

В октябре 1944 года в боях за венгерский город Надьбайом Львенецкий, помог экипажу подбить 3 вражеских танка и будучи тяжело раненным продолжал сражаться. Погиб в этом бою. Награжден орденом Отечественной войны 2 степени 27 октября 1944 года. 28 апреля 1945 года Львенецкому было посмертно присвоено звание Героя Советского Союза.





Юшковский  
Назар Львович  
03.10.1926–27.05.1967

Назар Львович родился в д. Круча в крестьянской семье. Окончил 7 классов местной школы.

В 1941–1942 годах был в партизанах на временно оккупированной территории Беларуси. За проявленную доблесть и мужество в борьбе с немецко-фашистскими захватчиками, был награжден орденом Красной Звезды и медалью «Партизану Отечественной войны 2 степени».

В рядах Красной Армии с 22 сентября 1944 года. На фронтах Великой Отечественной войны с ноября 1944 года. Свой боевой путь Назар Львович прошел в рядах 783-го стрелкового полка 229-й стрелковой дивизии 55-го стрелкового корпуса 21-й армии на 3-м Белорусском и 1-м Украинском фронтах.

Приказом по 229-й стрелковой дивизии от 15 февраля 1945 года ефрейтор Юшковский награжден орденом Славы III степени.

Приказом по 21-й армии от 27 апреля 1945 года младший сержант Юшковский награжден орденом Славы II степени.

Указом Президиума Верховного Совета СССР от 29 июня 1945 года старший сержант Юшковский Назар Львович награжден орденом Славы I степени, став полным кавалером ордена Славы.






**Журин**

**Сергей Георгиевич**

**18.08.1906 – 27.01.1977**

**партизан Великой Отечественной войны,  
Герой Советского Союза (1944)**



**Лукашевич**

**Алексей Степанович**

**03.06.1924 – 13.11.1943**

**Герой Советского Союза (1944),  
подрывник**



**Топиволдиев Мамадали**

**20.09.1919 – 07.05.1969**

**Герой Советского Союза (1944),  
участник партизанского движения,  
командир отделения разведки 5-го отряда  
партизанской бригады «Чекист»**





**Шибанов**  
**Григорий Иванович**  
04.01.1917 – 30.06.1944  
капитан,  
Герой Советского  
Союза (1944, посмертно)



**Терновский**  
**Александр Алексеевич**  
24.03.1918 – 1991  
Первый командир, организатор 28-го  
партизанского отряда 8-й партизанской  
бригады






Братская могила советских воинов и партизан в аг. Комсеничи



Братская могила в аг. Тетерино





Братская могила советских воинов и партизан в Круглом



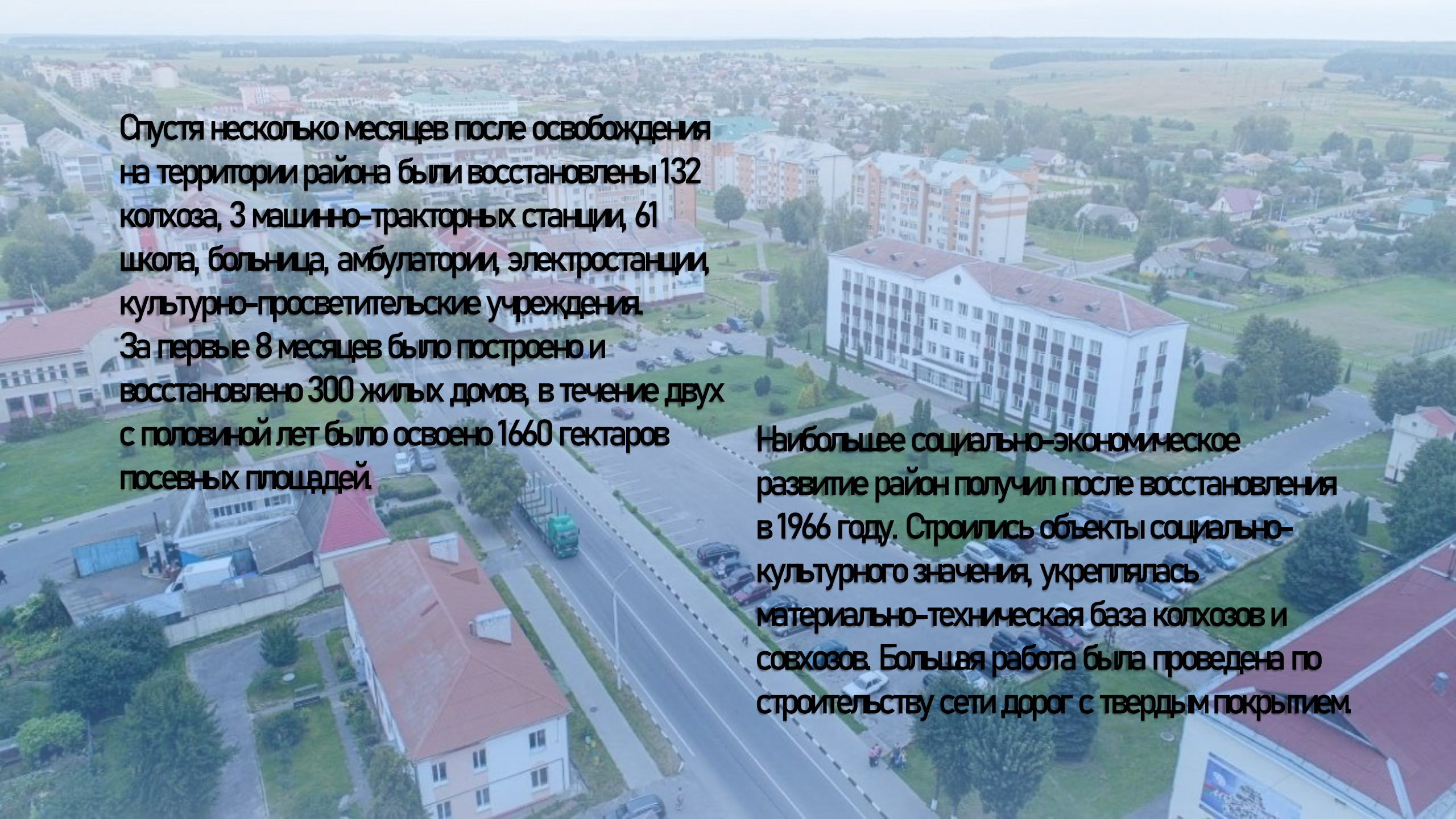
Братская могила в Круглом





Алея Героев в г. Круглое



An aerial photograph of a town, likely in the Soviet Union, showing a mix of residential buildings, green spaces, and roads. The buildings are mostly multi-story, with some having red roofs. There are several large, white, multi-story buildings that appear to be institutional or public buildings. The town is surrounded by fields and trees. The text is overlaid on the left side of the image.

Спустя несколько месяцев после освобождения на территории района были восстановлены 132 колхоза, 3 машинно-тракторных станции, 61 школа, больница, амбулатории, электростанции, культурно-просветительские учреждения. За первые 8 месяцев было построено и восстановлено 300 жилых домов, в течение двух с половиной лет было освоено 1660 гектаров посевных площадей.

Наибольшее социально-экономическое развитие район получил после восстановления в 1966 году. Строились объекты социально-культурного значения, укреплялась материально-техническая база колхозов и совхозов. Большая работа была проведена по строительству сети дорог с твердым покрытием.



## Здание Дома Советов в г. Круглом



(в момент ввода в эксплуатацию 1971-1972 гг.)



(в наши дни)





**Дом культуры в г. Круглом**



**Круглянский районный историко-краеведческий музей**



## Свято-Троицкая церковь в Круглом

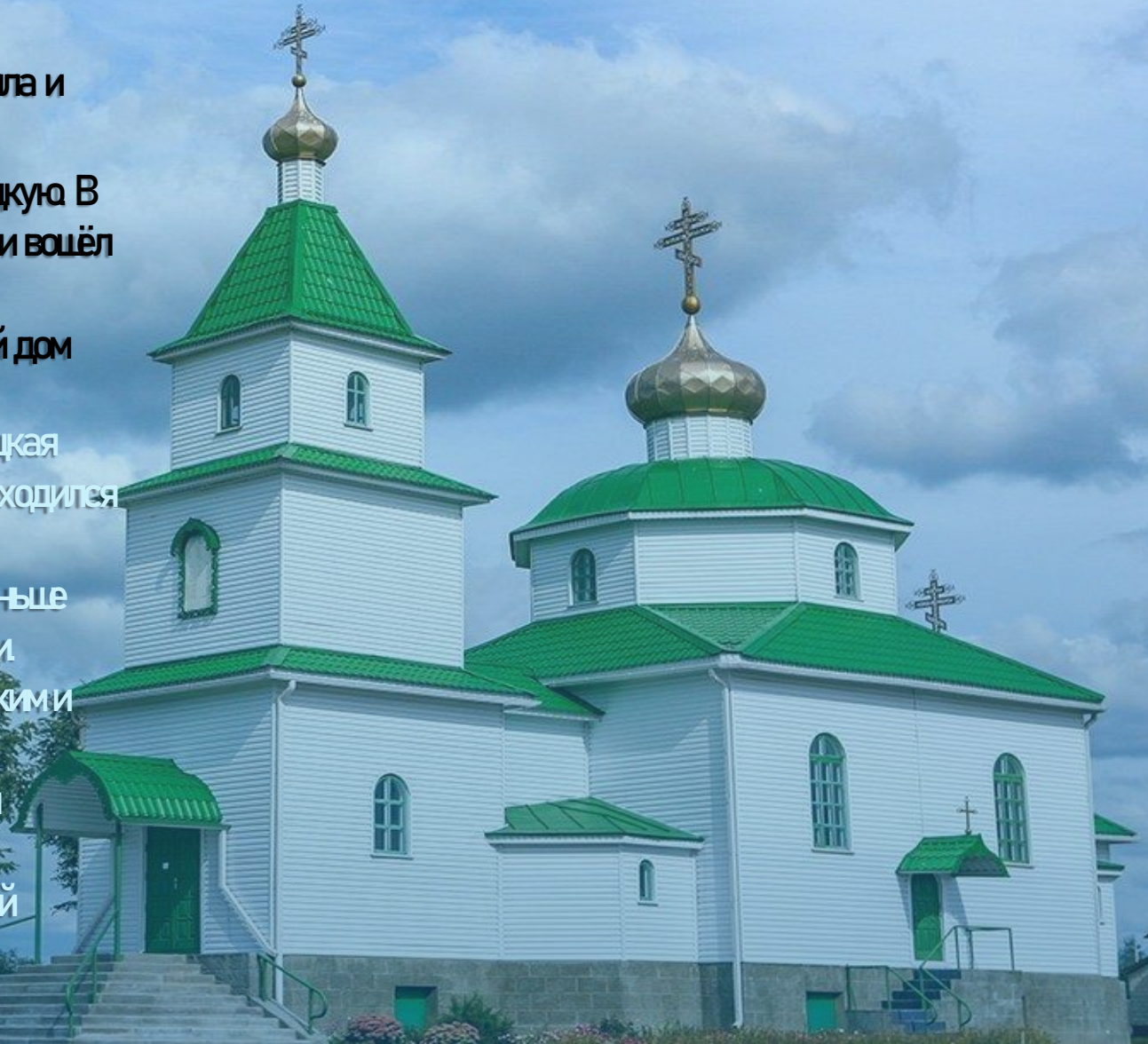
После первого раздела Речи Посполитой в 1772 году селение Круглое перешло во владение княгини Екатерины Дашковой. В 1802-м она построила в местечке церковь и назвала ее в честь Святых Кирилла и Ивана.

С 1861 года церковь была переименована в Рождество-Богородицкую. В 1959 году после того как Круглянский район был расформирован и вошёл в состав Бельничского района, деревянное здание церкви было разобрано и увезено в Бельничи, в нём разместился Бельничский дом пионеров.

В 90-х гг. XX в. в Круглом открывается православная, Свято-Троицкая церковь. Под церковь было выделено здание, в котором ранее находился тир.

В 2005 году на самом высоком и открытом месте Круглого, где раньше стояла деревянная церковь, было построено новое здание церкви. В октябре 2005 года храм был освящён архиепископом Могилёвским и Мстиславским Софронием.

Все рукописные иконы были написаны известными белорусскими художниками – Ларисой Журавович и Александром Росиновым. Из инвентаря старой «дашковской» церкви сохранился небольшой колокол и Евангелие.





# Гімн Круглянскага краю

## ВБяляцкі

На прасторах круглянскага краю  
Ганарымся сваёю зямлёй.  
І яго мы аддана кахаем  
З пачуцця сваёй шчырай душой.  
Дарагая Кругляншчына наша  
Пад пагодлівым сонцам, цвіці!  
Ты нясешнам надзеі і шчасце  
І цябе лепшняка на зямлі!  
Твае рэкі, палеткі без краю  
Праслаўляюць народа жьццё.  
На цябе мы свой позірк звяртаем,  
Бо дала ты для мар нам усё.

Дарагая Кругляншчына наша  
Пад пагодлівым сонцам, цвіці!  
Ты нясешнам надзеі і шчасце  
І цябе лепшняка на зямлі!  
Пымім мы гістарычныя даты  
І шануем святло Перамог  
І таму нашы будні і святы  
Тут ніколі не знаюць трывог.  
Дарагая Кругляншчына наша  
Пад пагодлівым сонцам, цвіці!  
Ты нясешнам надзеі і шчасце  
І цябе лепшняка на зямлі!

Светлым гімнам гукае нас доля  
На шчаслівы лагодны прастор.  
Дасягненняў ні страцім ніколі,  
Яны будуць пры Славе дарог!  
Дарагая Кругляншчына наша  
Пад пагодлівым сонцам, цвіці!  
Ты нясешнам надзеі і шчасце  
І цябе лепшняка на зямлі!