




**История Быхова по
материалам Д.М. Абрамовича**

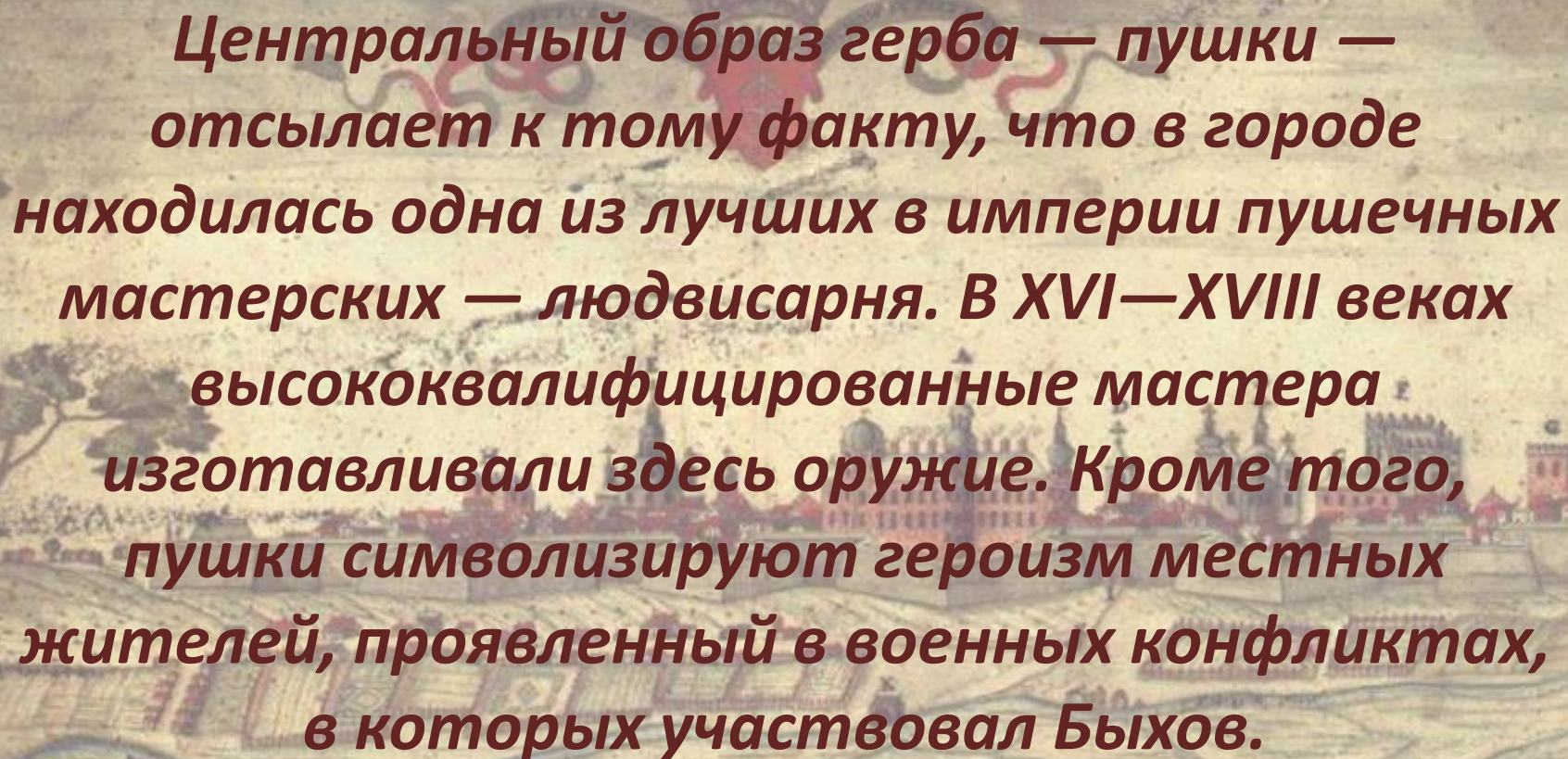
A	Aula C...
B	Тропик...
C	Монах...
D	Башня...
E	Башня...
F	Синагога...
G	Форт Д...
H	Форт Б...
I	Монах...
K	Троицк...

A historical map of Bykhov, Belarus, showing the city and the Dnieper River. The map features a coat of arms at the top center and a legend at the bottom right. The text is overlaid on the map.

**Быхов – древний белорусский город,
расположенный на правом берегу
Днепра. Первое упоминание о нем
относится к 1430 году**

**Герб города Быхова принят 9 августа 2002 года.
За основу взята эмблема дарованная в 1781
году Екатериной II**



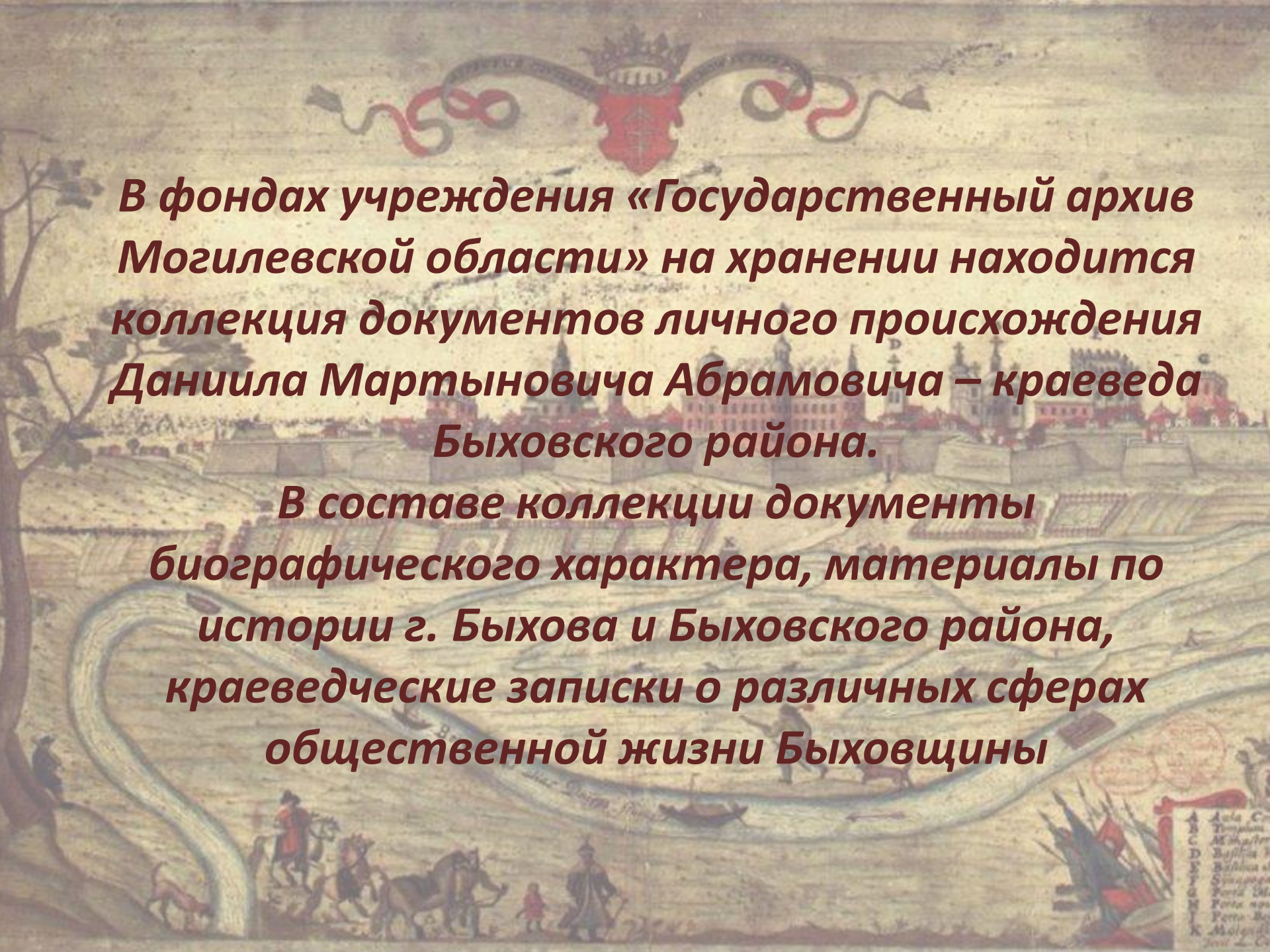


**Центральный образ герба — пушки —
отсылает к тому факту, что в городе
находилась одна из лучших в империи пушечных
мастерских — людвисарня. В XVI—XVIII веках
высококвалифицированные мастера
изготавливали здесь оружие. Кроме того,
пушки символизируют героизм местных
жителей, проявленный в военных конфликтах,
в которых участвовал Быхов.**

**Красный — цвет мужества, красоты, силы;
белый — мира, мудрости, сотрудничества;
черный — благородства, верности, вечности**

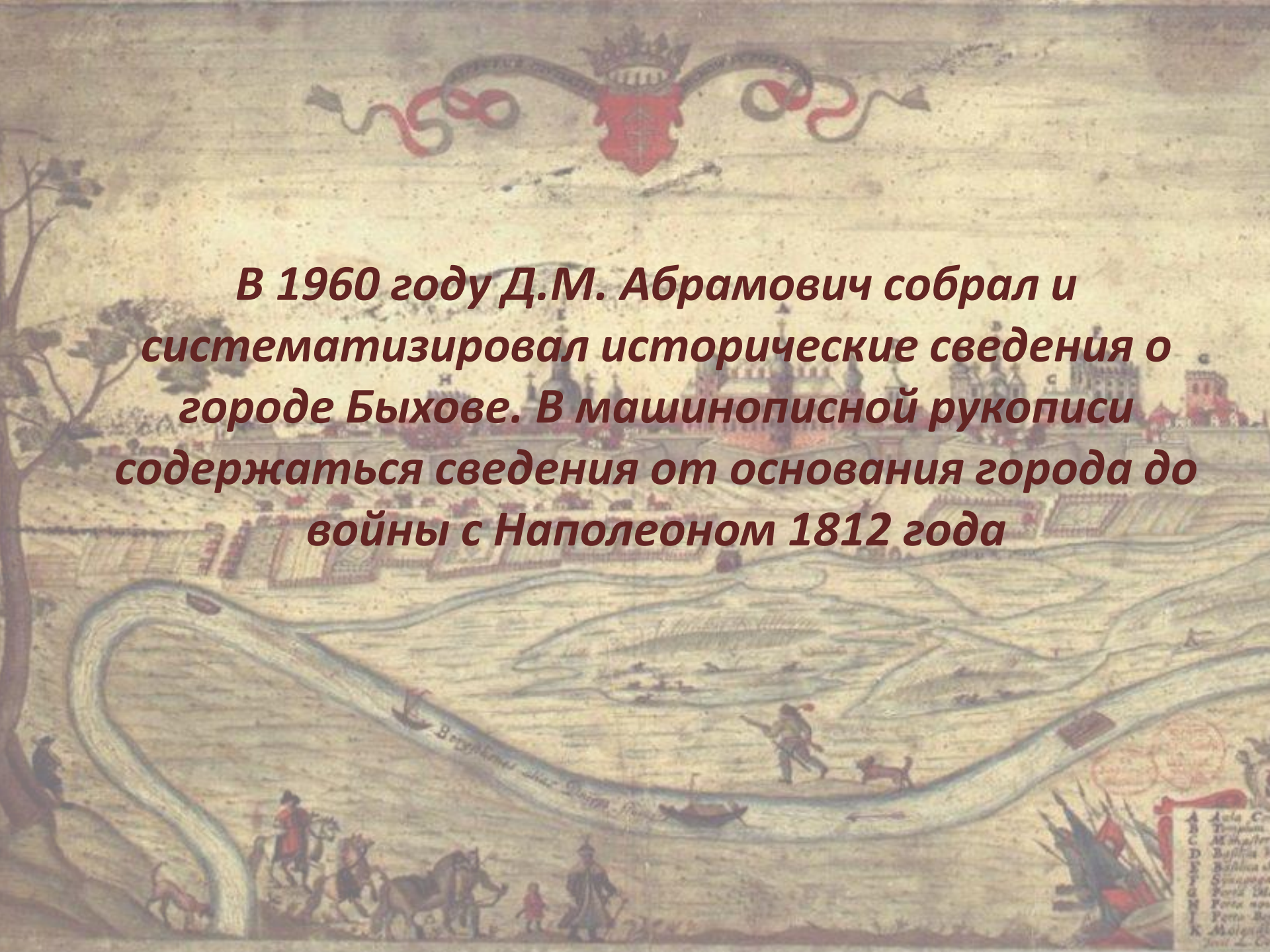
Даниил Мартынович Абрамович (1900-1994)



A historical illustration of a town, likely Bыхов, featuring a river, buildings, and a coat of arms at the top. The scene is depicted in a classic, somewhat faded style. At the top center, there is a coat of arms with a crown and a shield, flanked by decorative flourishes. Below it, a river flows through the town, with several boats and figures on the banks. In the background, there are various buildings, including a church with a tall spire. The overall tone is historical and somewhat somber.

В фондах учреждения «Государственный архив Могилевской области» на хранении находится коллекция документов личного происхождения Даниила Мартыновича Абрамовича – краеведа Быховского района.

В составе коллекции документы биографического характера, материалы по истории г. Быхова и Быховского района, краеведческие записки о различных сферах общественной жизни Быховщины



В 1960 году Д.М. Абрамович собрал и систематизировал исторические сведения о городе Быхове. В машинописной рукописи содержатся сведения от основания города до войны с Наполеоном 1812 года

Машинописная рукопись Д.М. Абрамовича «Город Быхов»

(ф. 1244, оп. 3, д. 12)

ГОРОД БЫХОВ

Географическое положение города: северная широта 63 градуса 11 минута, долгота от Гринвича 30 градусов 15 минут.

Расположен Быхов на высоком правом берегу реки Днепр (ранее называлась в него речка Мокрица). Военная местность, на берегу реки Днепра, названная вращающимися и поросшая густым лесом, была удобным местом в отношении постоянного поселения и безопасности для населения. Первоначально это место называлось «устье», т.е. был ков, место где прятались от завоевателей русские, т.е. был ков, что на современном русском языке бы ков и получили название Быхов. Впоследствии с образованием нового кова т.е. нового убежища или нового Быхова, прежний Быхов стал и называться Старым Быховом, которое название за ним сохранилось с неопределенно-старых времен вплоть до 1924 года. Старинные русские слова в топонимике Быхова подтверждают этот факт, что издавна здесь проживали славянские племена, которые назывались на территории Быховского района подтверждается находками Неолита или ископаемых предметов труда известных до 1924 года. Старинные русские слова в топонимике Быхова подтверждают этот факт, что издавна здесь проживали славянские племена, которые назывались на территории Быховского района подтверждается находками Неолита или ископаемых предметов труда известных до 1924 года.

Староодежные находки Неолита или ископаемых предметов труда известных до 1924 года. Старинные русские слова в топонимике Быхова подтверждают этот факт, что издавна здесь проживали славянские племена, которые назывались на территории Быховского района подтверждается находками Неолита или ископаемых предметов труда известных до 1924 года.

Основное население, в числе которых: каменные топорики, каменные орудия труда, в последствии перешли на территории Быховского района подтверждается находками Неолита или ископаемых предметов труда известных до 1924 года.

Основное население, в числе которых: каменные топорики, каменные орудия труда, в последствии перешли на территории Быховского района подтверждается находками Неолита или ископаемых предметов труда известных до 1924 года.

Расположено г. Быхов на берегу реки Днепр, древней южной границы между ними. Ковля Кривичи и Радичи как племена славянского происхождения, но они имели некоторые особенности в религиозных обрядах и предрабочих, в частности, в покое оленя.

Расположено г. Быхов на берегу реки Днепр, древней южной границы между ними. Ковля Кривичи и Радичи как племена славянского происхождения, но они имели некоторые особенности в религиозных обрядах и предрабочих, в частности, в покое оленя.

Положено, Киевскому, Смоленскому, Киевскому. В различные времена Быхов известен уже в исторических документах, не просто как населенный пункт, а как город принадлежал Киевскому князю с 14 века. Впоследствии Быхов вошел в состав польско-литовского государства.

в 1430 году г. Быхов упоминается в акте владения Свидригайло на литовский престол и считается одной из королевских волостей.

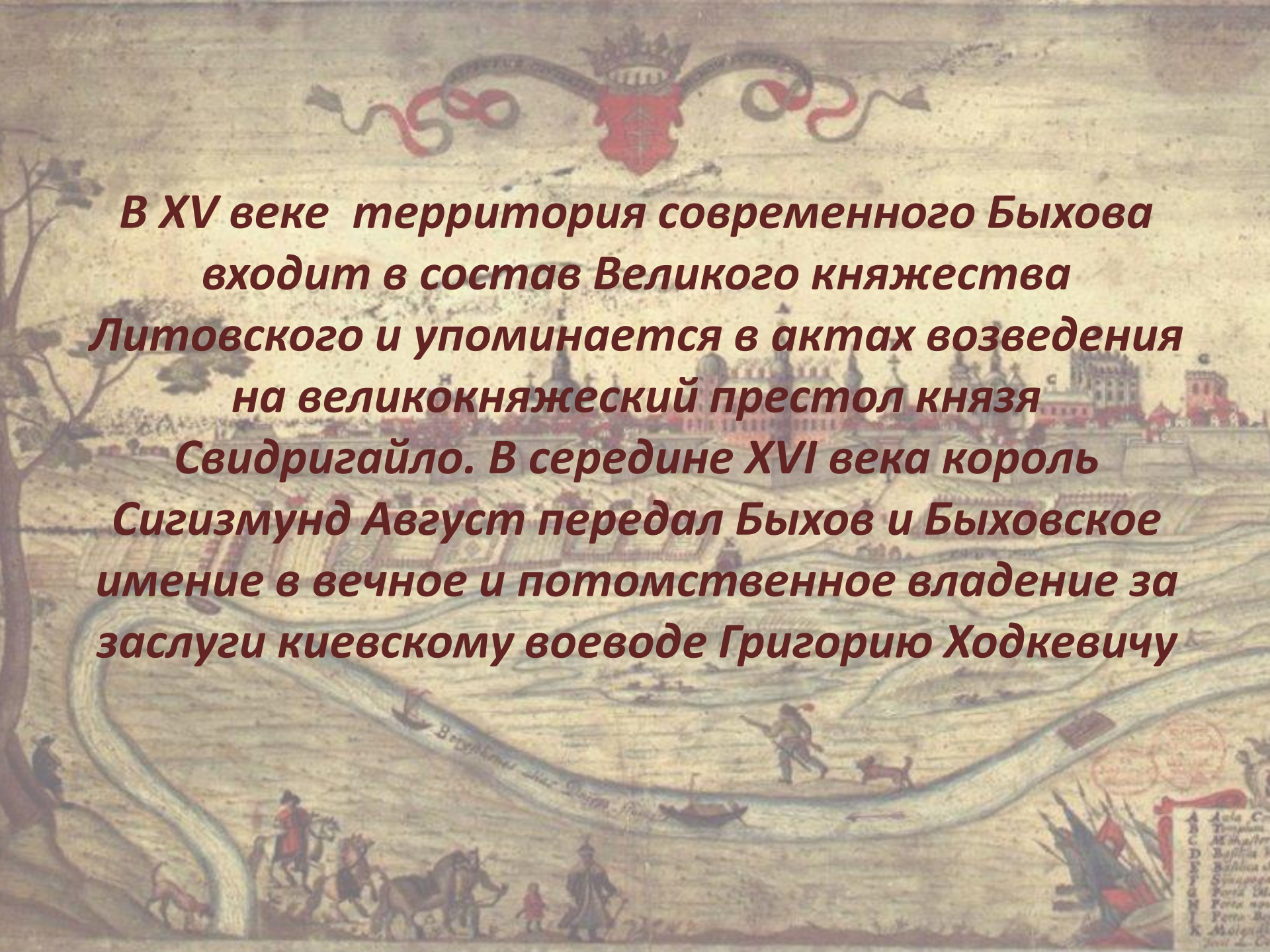
Польский король Сигизмунд-Август своим привилегиями Быхов и Быховское имение отдал в воеводство и потомственное владение за заслуги князю Григорию Ходковичу, который в 1566 году, и сына, 6 дня и ему было названо имением по праву наследования, в замужестве за дочерью Ходковича, единственной наследницей в 1629 году передала ему по завещанию и его наследником в 1629 году вечно королевской власти.

уже в XVI веке в Быхове существовали некоторые каменные постройки крепостного типа, приспособленные к обороне. К этому относятся каменный склад Гурторга и развалины каменной башни /или/ каменный склад Гурторга и развалины каменной башни. В 1610 году литовский герцог Карл Ходкович построил в Быхове крепостного типа каменный склад Гурторга. Другая православная церковь был каменный склад Гурторга. Другие православная церковь каменный склад Гурторга. Церковная школа и современная развалины каменной башни водившей политикой ополчения и омолодження белорусского народа. К этому времени дисидентство в белорусском обществе шло, в частности, в ополчениях. Перешли в шляхетство Радичи, за них последовали Ходковичи, Сапегки и другие.

Сапегки, принадлежал к ним по сродству, заделали много денег еврейским купцам и, не имея возможности погасить долг по просьбе еврейских клериков управления католической миссии и королевской казначейства, они передали это административное управление еврейским купцам под опеку. Дети Сапегки и другие члены семьи занимались в доминанте, т.е. до июня 1941 года, сохранились у граждан г. Быхова Ходковичей. Такой «трех» перед католической церковью религией Сапегки испустили, чтобы индивидуальности у дач римского.

Название города происходит от слов «был хов», т.е. убежище. Предполагается, что это связано с тем, что поселение находилось на границе расселения раннеславянских племен кривичей, радимичей и дреговичей. Свою роль играло и нахождение на «пути из варяг в греки»



A historical map of Białystok, Poland, showing the city's layout, the Białystok River, and surrounding areas. At the top center is a coat of arms featuring a crown and a shield with a red and white design. At the bottom right is a legend with letters A through K and corresponding place names in Latin. The text is overlaid on the map in a dark red, serif font.

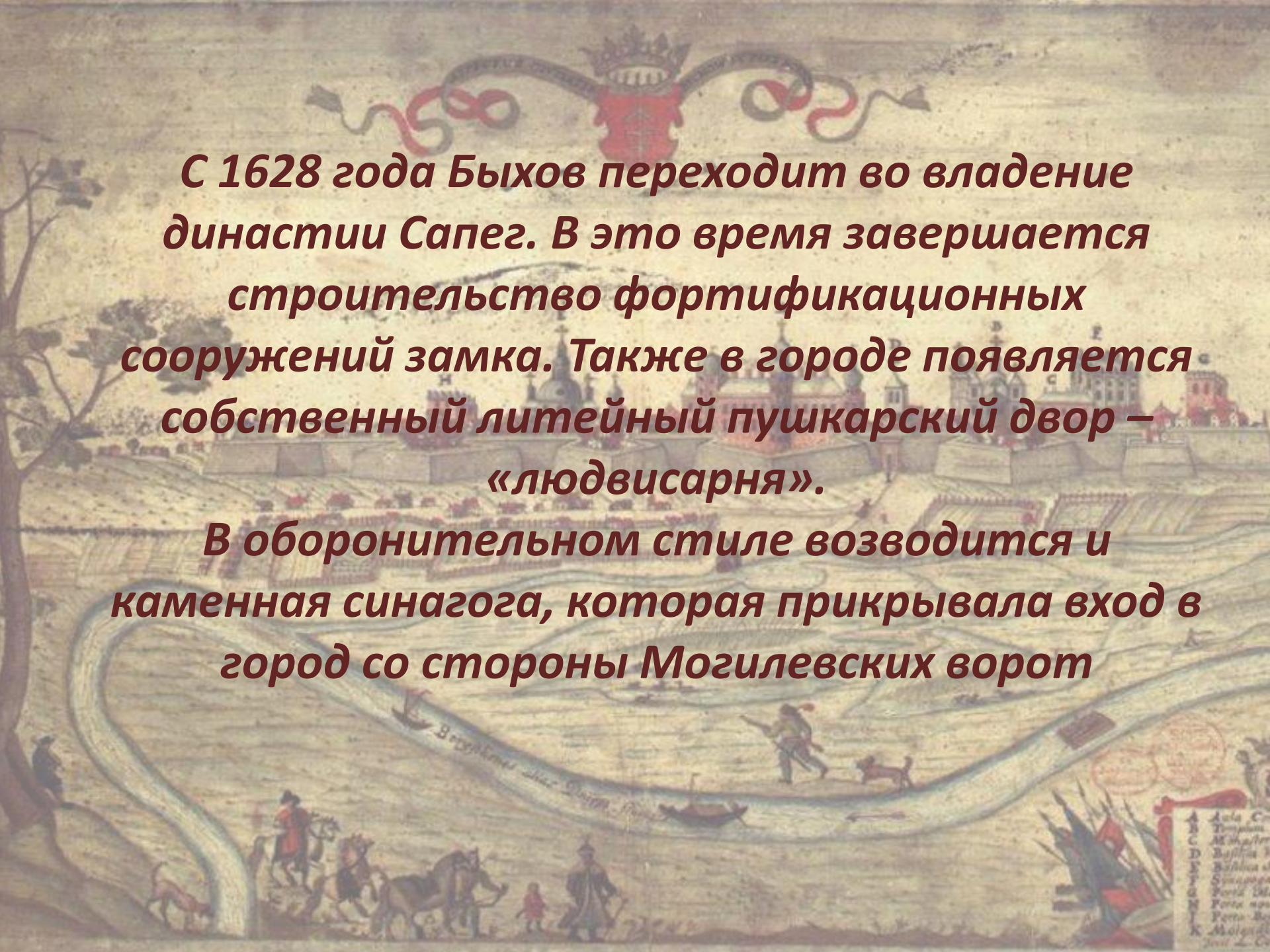
В XV веке территория современного Быхова входит в состав Великого княжества Литовского и упоминается в актах возведения на великокняжеский престол князя Свидригайло. В середине XVI века король Сигизмунд Август передал Быхов и Быховское имение в вечное и потомственное владение за заслуги киевскому воеводе Григорию Ходкевичу

**Свидригайло
(1355/1376 – 1452)
великий князь
литовский**



**Сигизмунд II Август
(1520-1572) великий
князь литовский,
король польский**




A historical illustration of the city of Bykhov, showing its fortifications and a river. At the top center is a coat of arms featuring a crown and a shield with a cross. At the bottom right is a legend with letters A through K and corresponding labels for various parts of the city. The text is overlaid on the illustration in a dark red, serif font.

С 1628 года Быхов переходит во владение династии Сапег. В это время завершается строительство фортификационных сооружений замка. Также в городе появляется собственный литейный пушкарский двор – «людвисарня».

В оборонительном стиле возводится и каменная синагога, которая прикрывала вход в город со стороны Могилевских ворот

Герб династии Сапег



A
B
C
D
E
F
G
H
I
K

Aula C
Tympan
M. Ma/ter
Basilica
Basilica
S. Maria
Porta Ma
Porta Ma
M. Ma/ter
T. C.

Быховский замок (открытка 1918 г.)

Ст. Быховъ. Замокъ Сапѣги
Stary Bychow. Zamok Sapiehow



A	Aula C...
B	Troniam
C	Mina/ter
D	Buffina
E	Bilina s
F	Synagog
G	Porta Ma
H	Porta nos
I	Porta Be
K	Majord
L	Joni L. C

Макет Быховского замка



Быховский замок (современное состояние)



picnic
BELARUS

Синагога (фото 1918 г.)

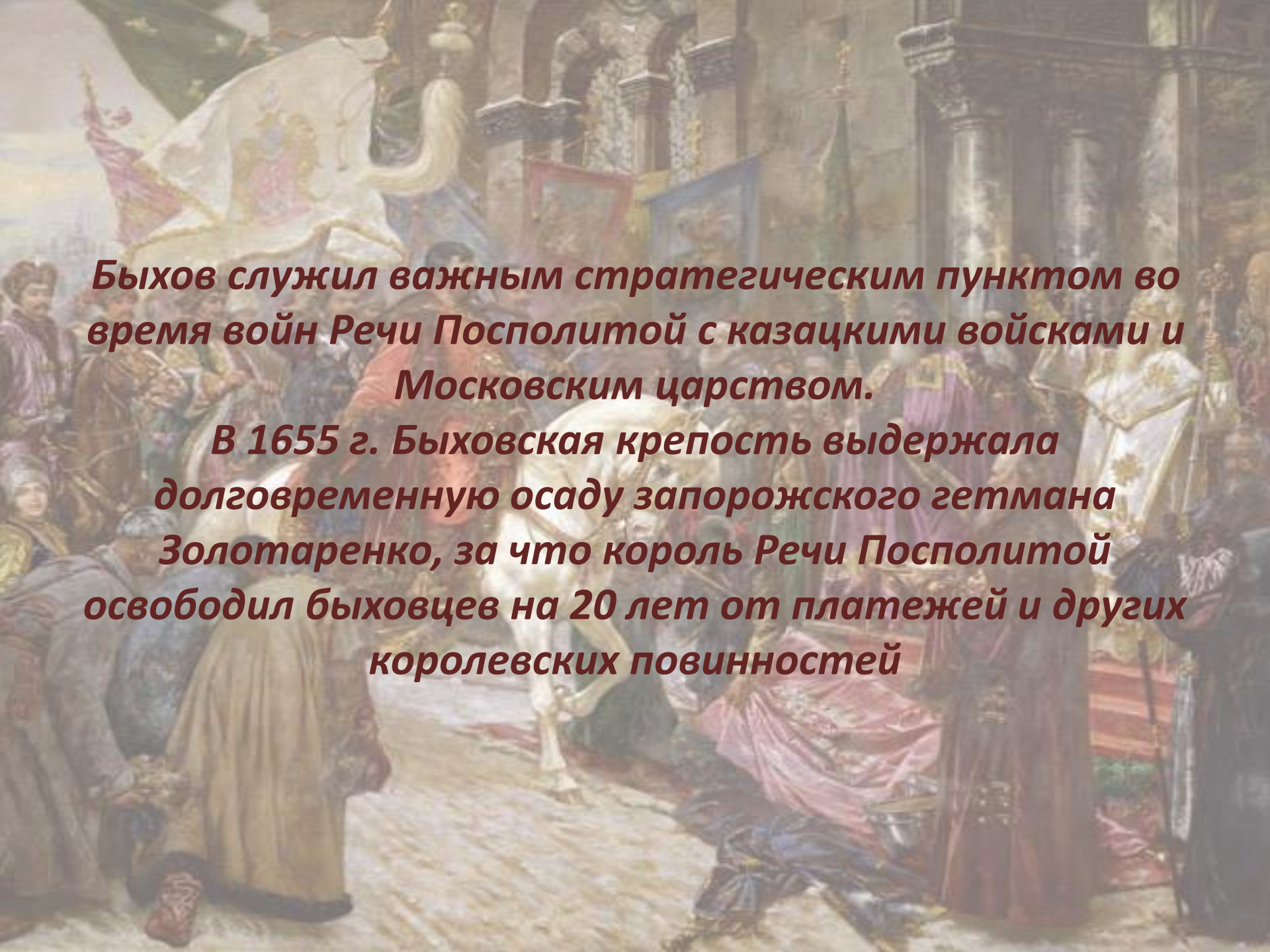


Быховская синагога (современное состояние)



Свято-Троицкая церковь





Быхов служил важным стратегическим пунктом во время войн Речи Посполитой с казацкими войсками и Московским царством.


В 1655 г. Быховская крепость выдержала долговременную осаду запорожского гетмана Золотаренко, за что король Речи Посполитой освободил быховцев на 20 лет от платежей и других королевских повинностей

Иван Золотаренко (? – 1655) наказной гетман Войска Запорожского



Богдан Хмельницкий (1596-1657) гетман Войска Запорожского





*Во время Северной войны (1700-1721) Быхов
сначала подвергся осаде русскими войсками, а
затем шведскими*

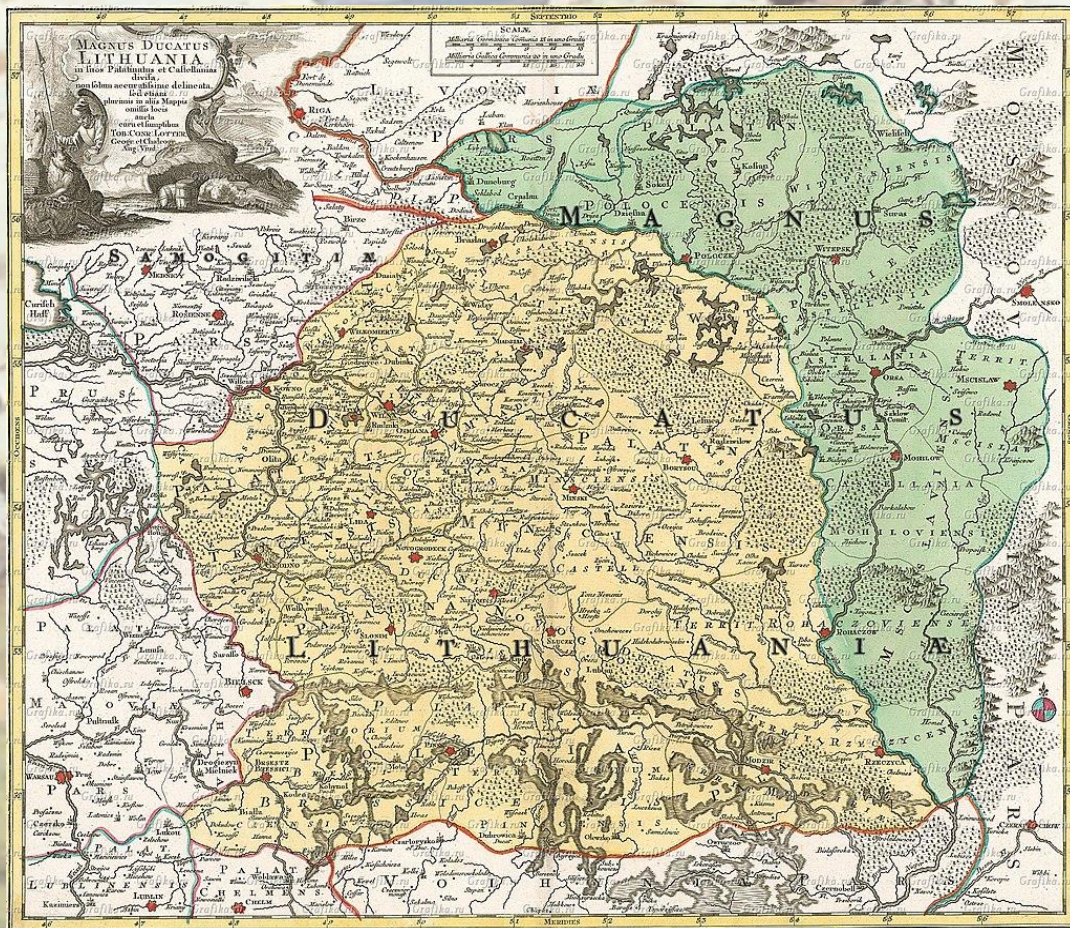
Карл XII (1682-1718)
шведский король



Петр I (1672-1725)
российский император




**В 1772 году по
первому разделу
Речи
Посполитой
Быхов отошел к
России и с этого
времени
утратил свое
значение как
военная
крепость**



***В 1773 году Быхов назначен уездным городом
Могилевской губернии***





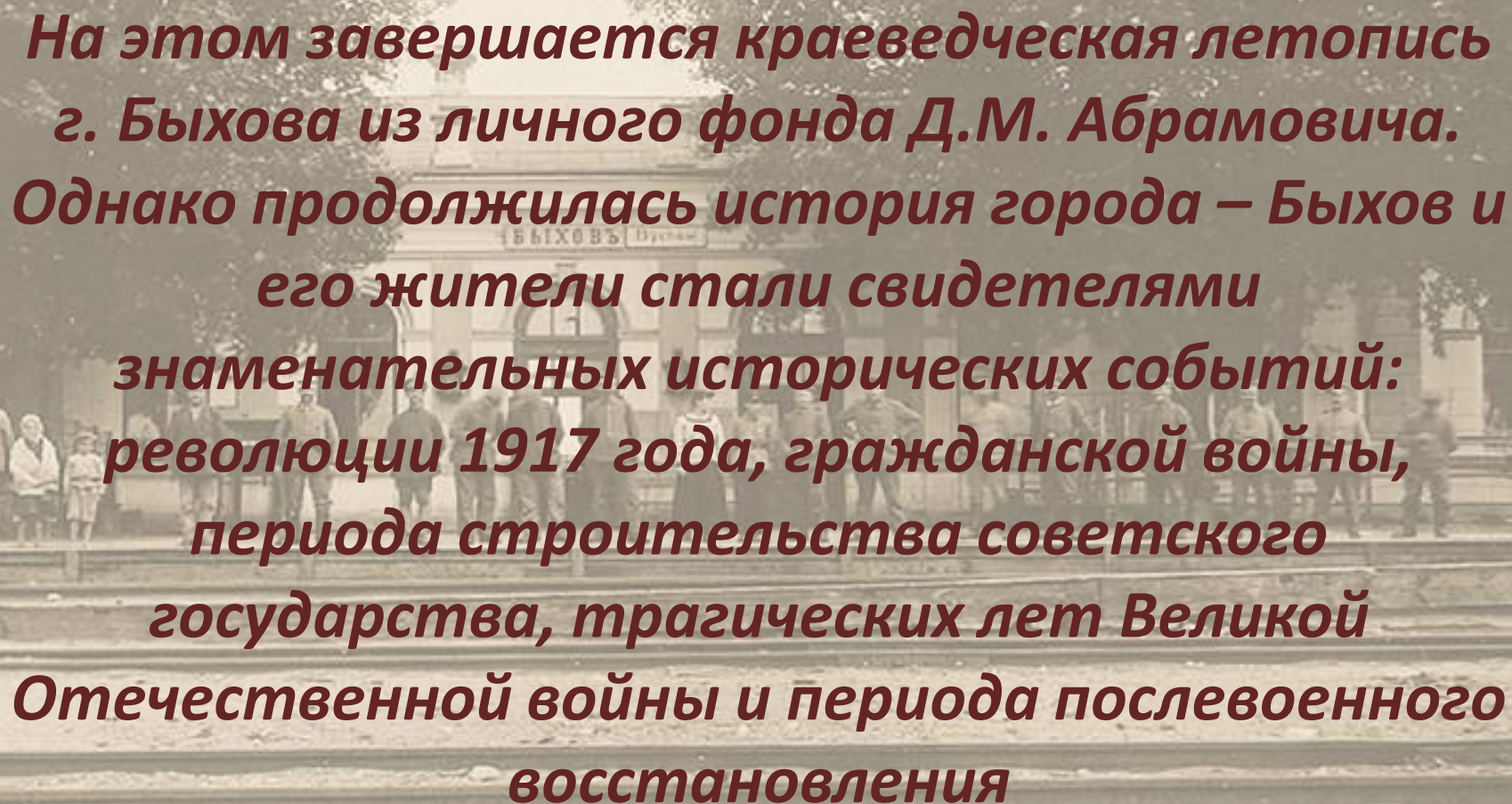
В 1812 году Быховщину затронула и война с Наполеоном. Русская армия отступала после боя возле д. Салтановка и переправлялась на левый берег Днепра для соединения с главными силами русских войск

Отступление российской армии



*Наполеон I Бонапарт (1769-1821)
император французов,
полководец и государственный
деятель*

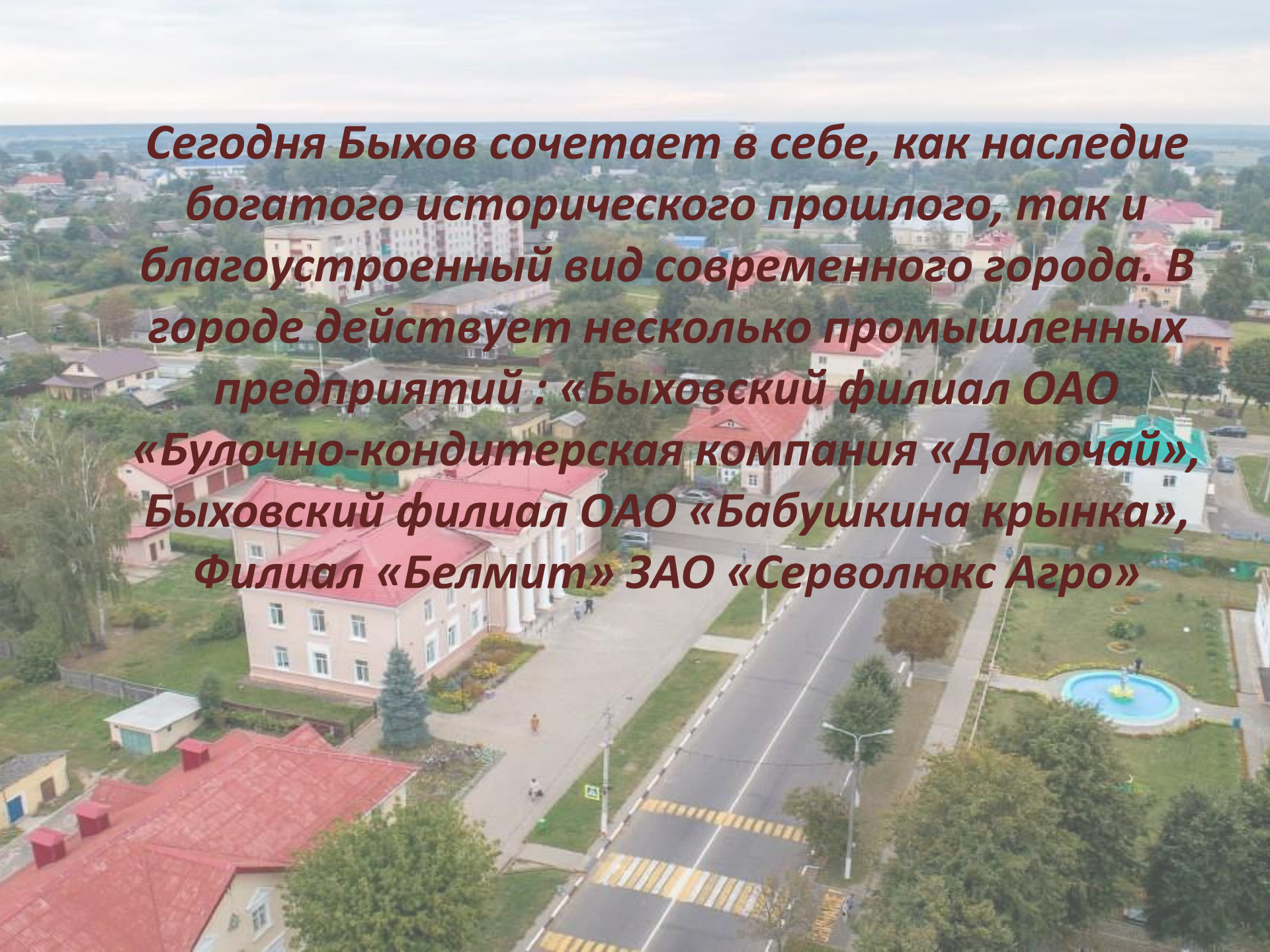




***На этом завершается краеведческая летопись
г. Быхова из личного фонда Д.М. Абрамовича.
Однако продолжилась история города – Быхов и
его жители стали свидетелями
знаменательных исторических событий:
революции 1917 года, гражданской войны,
периода строительства советского
государства, трагических лет Великой
Отечественной войны и периода послевоенного
восстановления***

Быхов в годы нацистской оккупации



An aerial photograph of a city street. The street is paved and has a crosswalk with yellow and black stripes. On the left side of the street, there are several buildings, including a large, light-colored building with a red roof and white columns. On the right side, there is a green lawn with a blue fountain. The background shows more buildings and trees under a clear sky.

Сегодня Быхов сочетает в себе, как наследие богатого исторического прошлого, так и благоустроенный вид современного города. В городе действует несколько промышленных предприятий : «Быховский филиал ОАО «Булочно-кондитерская компания «Домочай», Быховский филиал ОАО «Бабушкина крынка», Филиал «Белмит» ЗАО «Серволюкс Агро»

Современный вид Быхова

