

Учреждение «Зональный государственный архив в г. Кричеве»

Виртуальная выставка «Города Беларуси»

# «На перекрестке трех дорог»



Подготовила:  
ведущий архивист  
Кондратенко Виктория  
Валерьевна



Чериковский район занимает территорию 102, 020 тыс. га и имеет протяженность с севера на юг – 46 км и с запада на восток – 40 км. Территория района находится в границах Оршанско-Могилевской равнины, общий наклон с северо-востока на юго-запад вдоль реки Сож.

Средняя высота массива над уровнем моря 180–200 м.

Численность населения Чериковского района составляет 13 965 человек, из которых в городе проживает 8 222, в сельской местности – 5 743.

Средняя плотность населения – 13,7 человека на 1 квадратный километр.





Флаг города Чериков и Чериковского района  
Прямоугольное полотнище с соотношением сторон 1:2,  
состоящее из двух горизонтальных полос зеленого и  
голубого цвета (3:1).

В центре лицевой стороны расположено обрамленное  
белой каймой изображение герба города.  
Утвержден Указом Президента Республики Беларусь  
(#526) от 24 августа 2006 года.



Герб города Чериков  
Современный и исторический герб Черикова: в лазуревом  
поле серебряная крепость с тремя башнями, в открытых  
воротах воин. Дарован в 1641 г.,  
восстановлен в 2002 г.



Стоянка каменного и  
бронзового веков «Стров»



Стоянка бронзового века д. Гронов

Благоприятные природно-климатические условия, богатство природных ресурсов делали возможным освоение Чериковского края уже в каменном веке. Находки орудий труда из кремня, предметов охотничьего вооружения на стоянках у д. Баков, Горки, Криничная, Журавель и г. Черикова свидетельствуют о том, что первые группы охотников и собирателей появились на территории района в конце последней ледниковой эпохи – около 12 – 10 тысяч лет назад. Отступление ледника около 10 тыс. лет назад создало возможности для дальнейшего развития культуры древнего человека, освоившего в конце 5 – начале 4 тысячелетий до н.э. изготовление глиняной посуды, а в конце 3 – начале 2 тысячелетий до н.э. – и новые формы ведения хозяйства, основанного на земледелии и скотоводстве.

В начале 1 тысячелетия до н.э. – начале 1 тысячелетия н.э. современная территория Чериковского района являлась ареной расселения разных в этническом и культурном отношении племен, о чем свидетельствуют не только данные археологии (остатки древних городищ и селищ у дд. Комаровичи, Норки, Турье, Юный Пахарь, г. Черикова), но и названия рек древнеевропейского (Лобчанка, Сенна), финно-угорского (Волчас, Сож, Удога), германского (Домашня), кельтского (Ректа) и балтского (Турья) происхождения. Во второй половине I тысячелетия н.э. на территории Восточной Европы произошло окончательное расселение славян.

Территория Чериковского района входила в ареал расселения восточнославянского племени радимичей, известных по остаткам курганных захоронений, селищ, городищ у д. Горки, Гронов, Громобой, Житнев, Журавель, Ушаки. С IX в. земли радимичей, проживавших на территории района, находились в составе древнерусского государства, а с XII в. – Смоленского княжества, в XIV – XVIII вв. – в составе Великого княжества Литовского и Речи Посполитой. Именно с этого времени упоминается и ряд сельских поселений: в XVI в. — Бакуновичи, Веприн, Головчицы (1529 г.), Лобча, Норки, Езеры, Комаровичи, Чудяны; в XVII в. — Вербез, Глинь, Охорь, Шароевка (1655 г.), Щетинка (1655 г.); в XVIII в. — Речица, Устье.



Сигизмунда  
(Жигимонта) III



Владислав IV  
Ваза

В конце XVI – начале XVII вв. появляются первые документальные свидетельства о Черикове. Признанной датой первого его упоминания считается 1604 г., когда по указу короля Речи Посполитой Сигизмунда (Жигимонта) III «месту Чериково» был дарован статус города. В 1641 г. королем Речи Посполитой Владиславом IV была утверждена привилегия на права и вольности жителей места (магдебургское право). Визуальным подтверждением нового статуса места являлись герб и печать. На печати и гербе была изображена крепость с тремя башнями и воротами в центральной части с рыцарем, который держит копье в правой руке.



Карл XII



Екатерина II

Во время войн середины XVII – начала XVIII вв. Чериков и его окрестности становились ареной военных столкновений, что отрицательно отразилось на его экономическом положении. Во время Северной войны шведский король Карл XII на пути из Могилева в Украину остановился на некоторое время в городе (1708 г.). В 1772 г. чериковские земли оказались в составе Российской империи, с 1777 г. Чериков становится уездным городом.

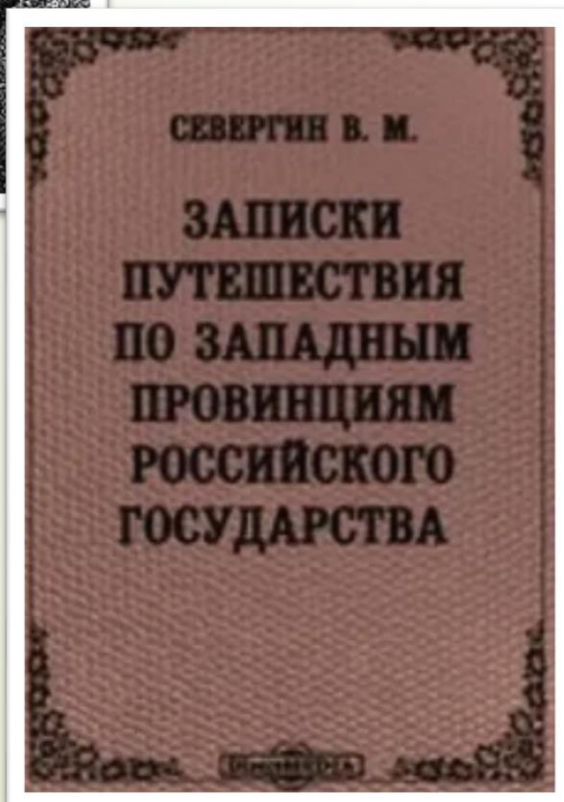
В 1781 г. Чериков получил новый герб, на котором в верхней части был изображен двуглавый орел, в нижней – всадник на коне с титлом над ним.

Во второй половине 18 века Чериковский край посетила ЕКАТЕРИНА ВТОРАЯ, которая пожаловала на все православные церкви 300 рублей.





Севергин В. М.



В начале 19 века в городе побывал Севергин Василий Михайлович, минеролог и химик, просветитель, академик Петербургской Академии наук. Свои впечатления он отразил

В

«Записках путешественника по западным провинциям Российского государства». На рубеже 19 - 20 веков на Чериковщине развернулось книгопечатание.

В Могилевской губернии Чериков стал четвертым по количеству изданных книг - 16.

После Великой Октябрьской революции в 1920-1924 годах в 4-х верстах от города в деревне Лимень открылась опытно-показательная школа-коммуна, основателем которой и впоследствии директором был М.Н. Лепешинский.



## Женская гимназия



17 июля 1924 года был образован Чериковский район в составе Калининского округа. По данным 1933 года, в период коллективизации в Чериковском районе было создано 98 колхозов и 2 совхоза.

Уже в 1939 году в районе насчитывалось 2 больницы, 5 амбулаторий, поликлиника, 10 фельшерско-акушерских пунктов, 66 школ, 94 колхоза, ветеринарный техникум, 31 предприятие, 2 МТС, 15 почтовых отделений, 20 библиотек, 3 электростанции, 16 мельниц и круподерок, выходила газета «Сацяялістычная перамога».



В период Великой Отечественной войны 1941-1945 гг. территория Чериковского района с первых дней войны вошла в прифронтовую зону. За время оккупации с 16 июля 1941 года по 1 октября 1943 года району был причинен непоправимый ущерб. Фашистами были расстреляны 653 человека, угнаны в Германию около 1500. Были сожжены и разграблены все колхозы, совхозы, школы, библиотеки, промышленные предприятия.

Из 916 строений уцелело только 84. В оккупационный период на территории Чериковского района действовали партизанские отряды: отдельный «Чериковский», 700-й, 720-й, 721-й, 15-й, отряд «Анатолия», работало подполье.

О самоотверженной борьбе с гитлеровцами в районе свидетельствуют 30 памятников и могил воинов, погибших в годы войны, а также 21 обелиск, мемориал и памятный знак.

Освобожден 1 октября 1943 года войсками Брянского фронта в ходе Брянской операции.



## Ими гордится Чериковщина



Марченко Иван Тимофеевич,  
уроженец Чериковского района,  
ветеран Великой Отечественной  
войны, воевал в рядах Красной  
Армии, дошел до Вены



Марченко Михаил Тимофеевич,  
уроженец Чериковского района,  
командир Красной Армии, принимал  
участие в освобождении г.Черикова и  
Чериковского района



## Слюнькина Надежда Андреевна

участница партизанского движения на территории Чериковского района в годы Великой Отечественной войны. Работала заведующей школьного отдела райкома комсомола, одновременно старшей пионервожатой Чериковской средней школы. С июля 1941 года - разведчица Особого Чериковского партизанского отряда. Погибла в бою. На месте её гибели в урочище Австовский ручей в 2009 году установлена мемориальная доска. Переулок Пузатиков в г.Черикове, на котором жила Надежда, переименован в улицу Слюнькиной





## Юрченко Дмитрий Александрович

1909-1981, ветеран Великой Отечественной войны, командир артиллерийской батареи, дошел до Берлина, награжден тремя орденами Красной Звезды, орденом Отечественной Войны I степени, двумя орденами Красного Знамени, медалью «За боевые заслуги», орденом Отечественной Войны II степени, медалью «За победу над Германией в Великой Отечественной Войне 1941-1945гг.», медалью «За участие в героическом штурме и взятии Берлина», медалью «За оборону Кавказа», медалью «За освобождение Варшавы»



## Горбачев Леонид Степанович

1921 года рождения. Служил на Балтийском флоте в должности стрелка. Звание на момент гибели неизвестно. С июля 1941 года числится без вести пропавшим. С сентября 1941 года числится погибшим. Похоронка была вручена матери Горбачевой Лидии Григорьевне. После войны стало известно, что корабль, на котором служил Леонид Степанович, был торпедирован вражеской подводной лодкой. Весь экипаж корабля погиб.






### Коляда Петр Васильевич

1917 г.р. После войны проживал в аг. Веремейки, избирался председателем сельского совета. Был награжден орденом Отечественной войны 1 степени, орденом Красной звезды, медалью "За боевые заслуги", "За взятие Кенигсберга", "За победу над Германией". Под его руководством одиночные могилы воинов Великой Отечественной войны были перезахоронены в братскую могилу аг. Веремейки.

Коляда Пелагея Васильевна  
1919 г.р., после войны проживала в  
аг. Веремейки. Награждена медалью  
"За победу над Германией"





**Бандурин Алексей Захарович**  
1912 г.р. , проживал в д. Норки.  
Награжден: медалью "За победу над  
Германией"




**Беликов Константин Тимофеевич**  
1916 г.р., проживал в аг. Веремейки.  
Награжден: орденом Отечественной войны  
1 степени, Красной Звезды, Медали: "За отвагу",  
"За боевые заслуги", "За победу над Германией"





Марченко Афанасий Севастьянович  
1918 г.р. проживал в д. Походовичи после войны.  
Награжден орденом Отечественной войны  
2 степени, орденом Славы 3 степени, медалями "За  
отвагу", "За победу над Германией»



Кругликов Демьян Федорович  
1917 г.р., проживал в д. Норки.  
Награжден орденом Отечественной войны  
2 степени, медалями "За боевые заслуги",  
"За взятие Кенигсберга", "За победу над  
Германией"



## Деятели культуры и искусства

Любан Исаак Исаакович

23 марта 1906г. - 7 ноября 1975г.

Белорусский советский композитор,  
общественный деятель.  
Заслуженный деятель искусств БССР  
(1942).



Карамазов Виктор Филимонович  
27 июня 1934 г. Белорусский писатель,  
сценарист, журналист. Лауреат  
Государственной премии Белорусской ССР  
(1990).



Евменов Леонид Федорович  
22 июля 1932 г. - 6 ноября 2019 г.  
Белорусский философ, писатель.  
Доктор философских наук (1977), профессор (1979). Член-  
корреспондент Национальной академии наук Беларуси.



# Достопримечательности Чериковщины



Здание больницы,  
построено в конце XIX в.



Церковь Рождества  
Богородицы



Здание почтовой станции

Костел во имя Живоначальной Троицы,  
построен в 1869 году



Памятник погибшим воинам



Приусадебный парк в д. Горки





Криница «Брызгун»



Криница «Езерская»



«Криница Горки»





На перекресте трех дорог  
Над серебристым Сожем,  
Как в доме рубленом порог-  
Был Чериков заложен

Он пятый век уже живет  
В капели и метели  
Ему и слава и почет  
За доблесть в каждом деле



Олег Сорин



Основание:  
«Книга Память» Чериковского района;  
Сайт Чериковского районного исполнительного  
комитета <http://cherikov.gov.by>

